TITUS BOAT TOURS



Libro de los Paseos

Paseos en barco por la Ria Formosa, de Cacela Velha a Santa Luzia: los recorridos, lo que verá y cómo reservar.

13 PASEOS · 17 LUGARES · 2 MUELLES DE SALIDA · EDICIÓN EN ESPAÑOL

titusboattours.pt

BIENVENIDO A BORDO

La ría, vista desde el agua

Somos Titus Boat Tours. Desde 2010 llevamos a nuestros pasajeros por la Ria Formosa, de Cacela Velha a Santa Luzia: en paseos privados y en grupo, en el taxi acuático y en el barco a la Playa de la Fábrica.

Nuestros patrones son de aquí. Conocen cada canal, eligen el camino según la marea y el viento y saben dónde están las aves, los criaderos y las mejores vistas. En este libro está todo lo que hacemos: por dónde pasa cada paseo, qué verá, cuánto cuesta y cómo reservar.

2010	4,8	5,0
en el agua desde	en GetYourGuide, más de 190 opiniones	en Tripadvisor y Google

Operador marítimo-turístico · RNAAT 102/2010

También online, siempre al día

En el móvil, el libro muestra los precios vigentes, las horas libres de cada día y las próximas salidas del paseo en grupo.

titusboattours.pt/es/livro-passeios.html

LIBRO DE LOS PASEOS

Índice

El mapa de la ría 4

De un vistazo 5

PARTE I Desde la Playa de la Fábrica

1 Cacela Velha y la barra 8

2 Cabanas de Tavira 10

3 Tavira y la Isla de Tavira 12

4 Pueblos pesqueros: Cabanas y Santa Luzia 14

5 Tavira y pueblos pesqueros 16

PARTE II Desde Tavira

6 Santa Luzia 20

7 Cabanas de Tavira 22

8 2 pueblos pesqueros 24

9 Cacela Velha y Cabanas 26

10 Gran paseo: pueblos históricos y pesqueros 28

PARTE III En grupo y a su medida

11 Paseo en grupo: 2 pueblos pesqueros 32

12 Al atardecer 34

13 Diseñe su paseo 35

Los lugares 36

PARTE IV Antes de embarcar

Dónde embarcar 48

A bordo · Qué llevar 50

Cuándo ir 52

Preguntas frecuentes 54

La marea y la hora 49

Extras a bordo · Con niños 51

Reservar y pagar 53

Más de Titus 55

EL MAPA DE LA RÍA

De Cacela Velha a Santa Luzia

Los dos muelles de salida y los 17 lugares por los que pasan los paseos. Los números son los mismos en todo el libro.

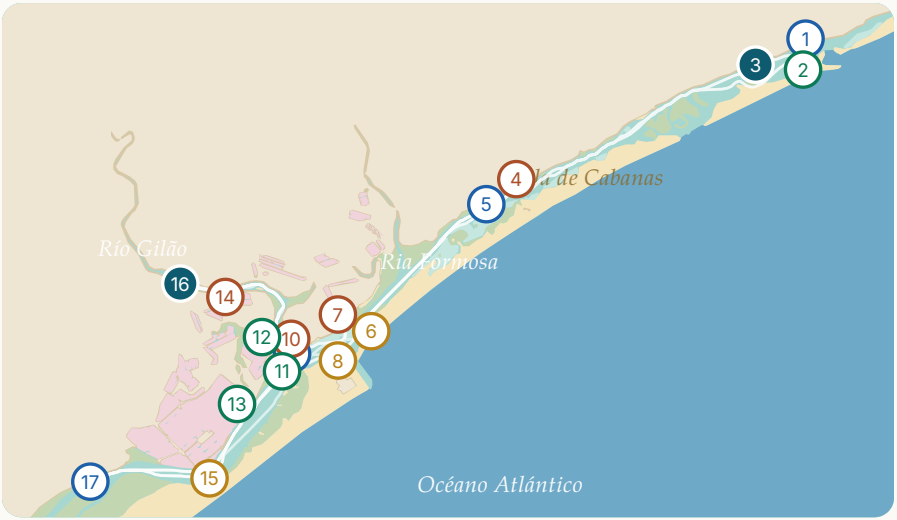

1	Cacela Velha	pág. 37
2	Barra	pág. 37
3	Fábrica	pág. 38
4	Fuerte S. João	pág. 38
5	Cabanas	pág. 39
6	Playa Deserta	pág. 39
7	Forte do Rato	pág. 40
8	Isla de Tavira	pág. 40
9	Quatro Águas	pág. 41
10	Arraial Ferreira Neto	pág. 41
11	Criaderos de ostras	pág. 42
12	Flamencos	pág. 42
13	Salinas	pág. 43
14	Conservas	pág. 43
15	Terra Estreita	pág. 44
16	Tavira	pág. 44
17	Santa Luzia	pág. 45

Mapa: © colaboradores de OpenStreetMap

DE UN VISTAZO

Todos los paseos, uno al lado del otro

Duración, distancia y precio por adulto, para elegir de un vistazo.

	PASEO	SALIDA	DURACIÓN	MAREA	ADULTO
1	Cacela Velha y la barra 8	Muelle de la Fábrica	30 min 2,1 km	según la marea	desde 15 €
2	Cabanas de Tavira 10	Muelle de la Fábrica	1 h 30 min 9,7 km	según la marea	desde 30 €
3	Tavira y la Isla de Tavira 12	Muelle de la Fábrica	2 h 20,7 km	según la marea	desde 40 €
4	Pueblos pesqueros: Cabanas y Santa Luzia 14	Muelle de la Fábrica	3 h 24,4 km	según la marea	desde 45 €
5	Tavira y pueblos pesqueros 16	Muelle de la Fábrica	3 h 20 min 28,1 km	según la marea	desde 50 €
6	Santa Luzia 20	Muelle de Tavira	1 h 30 min 12,1 km	a cualquier hora	desde 35 €
7	Cabanas de Tavira 22	Muelle de Tavira	1 h 30 min 11,9 km	a cualquier hora	desde 35 €
8	2 pueblos pesqueros 24	Muelle de Tavira	2 h 30 min 19,2 km	a cualquier hora	desde 45 €
9	Cacela Velha y Cabanas 26	Muelle de Tavira	2 h 20,7 km	según la marea	desde 40 €
10	Gran paseo: pueblos históricos y pesqueros 28	Muelle de Tavira	3 h 20 min 28,1 km	según la marea	desde 50 €
11	Paseo en grupo: 2 pueblos pesqueros 32	Muelle de Tavira	3 h 19,2 km	10:00 · 14:30	desde 30 €

El barco solo para usted: hasta 12 personas por reserva. Precios de noviembre de 2026. El importe final es siempre el de su reserva.



Foto: Titus Boat Tours

PARTE I

Desde la Playa de la Fábrica

Los paseos que salen del Muelle de la Fábrica, frente a Cacela Velha.

El pequeño muelle está al final de la carretera que baja desde Cacela Velha. La zona de la Fábrica tiene poca agua, así que estos paseos siguen la marea: al reservar solo aparecen las horas en que el barco puede navegar.

1 Cacela Velha y la barra 8

30 min · Media hora entre el pueblo blanco y el mar: lagunas transparentes y bancos de arena.

2 Cabanas de Tavira 10

1 h 30 min · Por canales tranquilos hasta el pueblo pesquero, el fuerte en forma de estrella y la isla de arena dorada.

3 Tavira y la Isla de Tavira 12

2 h · De la Playa de la Fábrica al centro de Tavira, entre islas, fuertes y el río Gilão.

4 Pueblos pesqueros: Cabanas y Santa Luzia 14

3 h · Hasta Santa Luzia, la capital del pulpo, pasando por Cabanas, las islas, las salinas y los criaderos de ostras.

5 Tavira y pueblos pesqueros 16

3 h 20 min · El paseo más completo desde la Fábrica: Cabanas, la ciudad de Tavira y Santa Luzia.



Muelle de la Fábrica

Rua da Fábrica, 8900-027 Vila Nova de Cacela

Cómo llegar



Foto: Titus Boat Tours

CAPÍTULO 1 · DESDE LA PLAYA DE LA FÁBRICA

Cacela Velha y la barra

Media hora entre el pueblo blanco y el mar: lagunas transparentes y bancos de arena.

unos 30 min | 2,1 km | Según la marea | Adulto desde 15 €

Es nuestro paseo más corto y el ideal si viene con niños. Salimos del Muelle de la Fábrica y seguimos el canal, con Cacela Velha en lo alto del acantilado: las murallas de la fortaleza, la torre de la iglesia y las casas encaladas, con la ría a sus pies.

Más adelante está la barra, la puerta de la ría al mar. Con la marea adecuada el agua se vuelve transparente y poco profunda, y entre bancos de arena blanca se forman pequeñas lagunas. Fuera rompe el mar; dentro el agua está en calma. Media hora después volvemos al muelle.

IDEAL PARA Niños pequeños | Primera vez en barco | Poco tiempo

CONSEJO DEL PATRÓN

Al final de la tarde la luz dora las casas de Cacela Velha: es la vista más fotografiada de este lado de la ría.

EL RECORRIDO

2,1 km por la ría

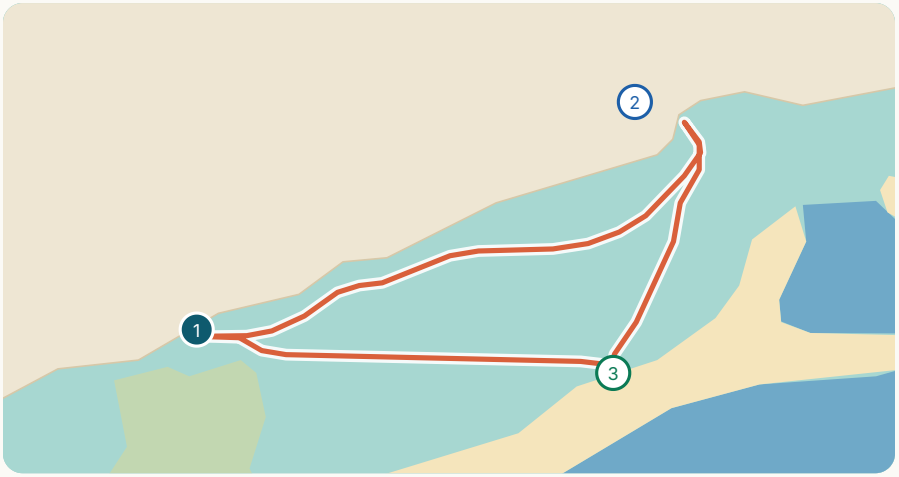

Fábrica → Cacela Velha → barra → Fábrica

1 Muelle y playa de la Fábrica pág. 38

2 Cacela Velha pág. 37

3 La barra y las lagunas pág. 37

SALIDA	Muelle de la Fábrica
DURACIÓN	unos 30 min
HORARIO	Según la marea
BARCO	El barco solo para usted

Reservar este paseo

A bordo: efectivo, tarjeta o MB WAY

Apunte la cámara para reservar

ADULTO	NIÑO	BEBÉ
15 €	5 €	gratis
12 años o más	De 4 a 11 años	De 0 a 3 años

DESCUENTO DE GRUPO 4+ adultos −10 % · 8+ adultos −20 % · 10+ adultos −25 %

Cada barco paga, como mínimo, el precio de 3 adultos.

Mapa: © colaboradores de OpenStreetMap · Precios de noviembre de 2026. El importe final es siempre el de su reserva.



Foto: Titus Boat Tours

CAPÍTULO 2 · DESDE LA PLAYA DE LA FÁBRICA

Cabanas de Tavira

Por canales tranquilos hasta el pueblo pesquero, el fuerte en forma de estrella y la isla de arena dorada.

unos 1 h 30 min | 9,7 km | Según la marea | Adulto desde 30 €

Desde el Muelle de la Fábrica ponemos rumbo al oeste por los canales de la ría, con Cacela Velha quedando atrás sobre su acantilado. Justo al este de Cabanas aparece el Fuerte de São João da Barra, una fortaleza en forma de estrella de 1656, con cuatro baluartes hacia el agua.

En Cabanas, el paseo marítimo tiene barcos de pesca, terrazas y un largo paseo junto al agua. Enfrente está la Isla de Cabanas: unos 7 km de playa a los que solo se llega en barco. Con la marea baja, el fango de las marismas se llena de cangrejos violinistas.

IDEAL PARA Familias | Pueblo pesquero | Final de la tarde

CONSEJO DEL PATRÓN

Con la marea baja, fíjese en los cangrejos violinistas: el macho agita su pinza grande para llamar a la hembra.

EL RECORRIDO

9,7 km por la ría

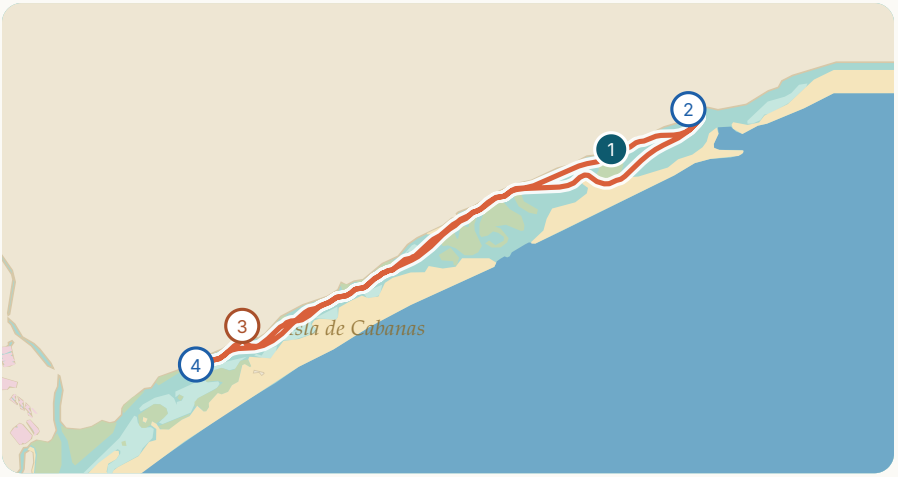

Fábrica → Cabanas de Tavira → Fábrica

1 Muelle y playa de la Fábrica pág. 38
2 Cacela Velha pág. 37
3 Fuerte de São João da Barra pág. 38
4 Cabanas de Tavira y su isla pág. 39

SALIDA	Muelle de la Fábrica
DURACIÓN	unos 1 h 30 min
HORARIO	Según la marea
BARCO	El barco solo para usted

Reservar este paseo

A bordo: efectivo, tarjeta o MB WAY

Apunte la cámara para reservar

ADULTO	NIÑO	BEBÉ
30 €	10 €	gratis
12 años o más	De 4 a 11 años	De 0 a 3 años

DESCUENTO DE GRUPO 4+ adultos −15 % · 7+ adultos −25 % · 10+ adultos −30 %

Cada barco paga, como mínimo, el precio de 3 adultos.

Mapa: © colaboradores de OpenStreetMap · Precios de noviembre de 2026. El importe final es siempre el de su reserva.



Foto: Titus Boat Tours

CAPÍTULO 3 · DESDE LA PLAYA DE LA FÁBRICA

Tavira y la Isla de Tavira

De la Playa de la Fábrica al centro de Tavira, entre islas, fuertes y el río Gilão.

unos 2 h | 20,7 km | Según la marea | Adulto desde 40 €

Cruzamos la ría de este a oeste: Cacela Velha, el Fuerte de São João da Barra y Cabanas, la Playa Deserta y la barra de Tavira, con el Forte do Rato junto al agua y la Isla de Tavira enfrente.

En Quatro Águas el río Gilão se encuentra con la ría. Subimos el río y pasamos junto al Arraial Ferreira Neto, el antiguo poblado de los pescadores de atún, y la chimenea de la conservera Tavirense, hasta el centro de Tavira: el puente antiguo, el Mercado da Ribeira y las torres de las iglesias.

IDEAL PARA Ciudad y ría | Historia | Primera visita

CONSEJO DEL PATRÓN

El río cambia de nombre en el puente antiguo: aguas arriba es el Séqua y aguas abajo, el Gilão.

EL RECORRIDO

20,7 km por la ría

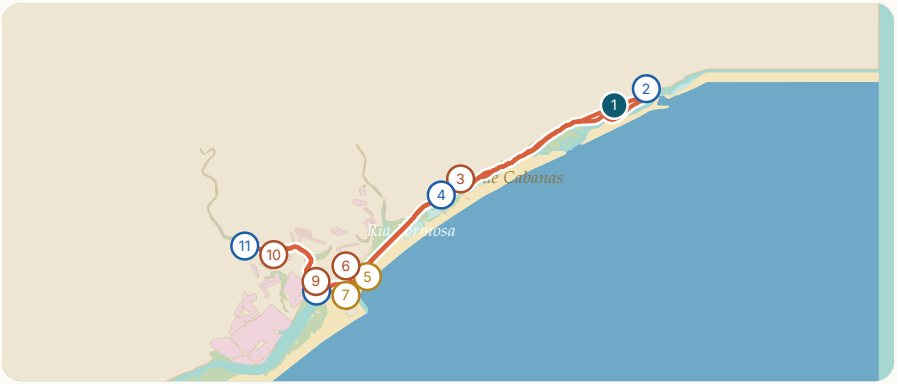

Fábrica → Cabanas → Quatro Águas y la Isla de Tavira → Tavira → Fábrica

1	Muelle y playa de la Fábrica	pág. 38
2	Cacela Velha	pág. 37
3	Fuerte de São João da Barra	pág. 38
4	Cabanas de Tavira y su isla	pág. 39
5	Playa Deserta (Forte da Barra)	pág. 39
6	Forte do Rato (Santo António)	pág. 40
7	Isla de Tavira	pág. 40
8	Quatro Águas	pág. 41
9	Arraial Ferreira Neto (antigua almadraba de atún)	pág. 41
10	Las fábricas de conservas	pág. 43
11	Tavira y el río Gilão	pág. 44

SALIDA	Muelle de la Fábrica
DURACIÓN	unos 2 h
HORARIO	Según la marea
BARCO	El barco solo para usted

Reservar este paseo

A bordo: efectivo, tarjeta o MB WAY

Apunte la cámara para reservar

ADULTO	NIÑO	BEBÉ
40 €	15 €	gratis
12 años o más	De 4 a 11 años	De 0 a 3 años

DESCUENTO DE GRUPO 4+ adultos −15 % · 6+ adultos −25 % · 9+ adultos −30 % · 11+ adultos −35 %

Cada barco paga, como mínimo, el precio de 3 adultos.

Mapa: © colaboradores de OpenStreetMap · Precios de noviembre de 2026. El importe final es siempre el de su reserva.



Foto: Titus Boat Tours

CAPÍTULO 4 · DESDE LA PLAYA DE LA FÁBRICA

Pueblos pesqueros: Cabanas y Santa Luzia

Hasta Santa Luzia, la capital del pulpo, pasando por Cabanas, las islas, las salinas y los criaderos de ostras.

unos 3 h | 24,4 km | Según la marea | Adulto desde 45 €

Dos pueblos pesqueros en un solo paseo. Salimos de la Fábrica hacia Cabanas, con el Fuerte de São João da Barra y la Isla de Cabanas, y seguimos por la Playa Deserta, la barra de Tavira y Quatro Águas.

Desde allí seguimos los canales junto a las salinas, donde casi siempre hay flamencos, y pasamos por los criaderos de ostras y almejas hasta Santa Luzia: una larga avenida junto a la ría, barcos de pesca y, en el muelle, las nasas del pulpo. Enfrente está Terra Estreita, en la Isla de Tavira.

IDEAL PARA Naturaleza y aves | Dos pueblos | Media jornada en el agua

CONSEJO DEL PATRÓN

Los flamencos se ven bien desde el barco sin molestarlos. Hay más en otoño, invierno y primavera.

EL RECORRIDO

24,4 km por la ría

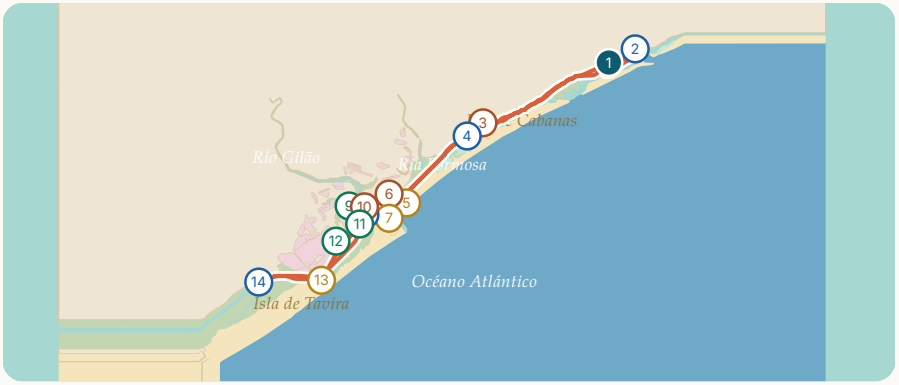

Fábrica → Cabanas → Quatro Águas y la Isla de Tavira → Santa Luzia → Fábrica

1 Muelle y playa de la Fábrica pág. 38
2 Cacela Velha pág. 37
3 Fuerte de São João da Barra pág. 38
4 Cabanas de Tavira y su isla pág. 39
5 Playa Deserta (Forte da Barra) pág. 39
6 Forte do Rato (Santo António) pág. 40
7 Isla de Tavira pág. 40
8 Quatro Águas pág. 41
9 Los flamencos de las salinas pág. 42
10 Arraial Ferreira Neto (antigua almadraba de atún) pág. 41
11 Criaderos de ostras, praderas marinas y caballitos de mar pág. 42
12 Las salinas de Tavira pág. 43
13 Terra Estreita pág. 44
14 Santa Luzia, la capital del pulpo pág. 45

SALIDA	Muelle de la Fábrica
DURACIÓN	unos 3 h
HORARIO	Según la marea
BARCO	El barco solo para usted

Reservar este paseo

A bordo: efectivo, tarjeta o MB WAY

Apunte la cámara para reservar

ADULTO	NIÑO	BEBÉ
45 €	15 €	gratis
12 años o más	De 4 a 11 años	De 0 a 3 años

DESCUENTO DE GRUPO 4+ adultos −15 % · 6+ adultos −25 % · 9+ adultos −35 % · 11+ adultos −40 %

Cada barco paga, como mínimo, el precio de 3 adultos.

Mapa: © colaboradores de OpenStreetMap · Precios de noviembre de 2026. El importe final es siempre el de su reserva.



Foto: Titus Boat Tours

CAPÍTULO 5 · DESDE LA PLAYA DE LA FÁBRICA

Tavira y pueblos pesqueros

El paseo más completo desde la Fábrica: Cabanas, la ciudad de Tavira y Santa Luzia.

unos 3 h 20 min | 28,1 km | Según la marea | Adulto desde 50 €

Todo en un solo paseo. De la Fábrica a Cabanas, por la Playa Deserta y la barra de Tavira hasta Quatro Águas; después subimos el río Gilão, junto al Arraial Ferreira Neto y las antiguas conserveras, hasta el centro de Tavira.

Desde Tavira seguimos hacia Santa Luzia por las salinas y los criaderos de ostras, con Terra Estreita enfrente, y volvemos a la Fábrica. Son unos 28 km de ría, con tiempo para fotos y para preguntar al patrón lo que quiera.

IDEAL PARA: El más completo | Ciudad y naturaleza | Grupos y familias

CONSEJO DEL PATRÓN

Añada vino espumoso, vino o una tabla de jamón y queso a bordo: lo preparamos todo antes de la salida.

EL RECORRIDO

28,1 km por la ría



Fábrica → Cabanas → Quatro Águas y la Isla de Tavira → Tavira → Santa Luzia → Fábrica

1	Muelle y playa de la Fábrica	pág. 38
2	Cacela Velha	pág. 37
3	Fuerte de São João da Barra	pág. 38
4	Cabanas de Tavira y su isla	pág. 39
5	Playa Deserta (Forte da Barra)	pág. 39
6	Forte do Rato (Santo António)	pág. 40
7	Isla de Tavira	pág. 40
8	Quatro Águas	pág. 41
9	Arraial Ferreira Neto (antigua almadraba de atún)	pág. 41
10	Los flamencos de las salinas	pág. 42
11	Las fábricas de conservas	pág. 43
12	Tavira y el río Gilão	pág. 44
13	Criaderos de ostras, praderas marinas y caballitos de mar	pág. 42
14	Las salinas de Tavira	pág. 43
15	Terra Estreita	pág. 44
16	Santa Luzia, la capital del pulpo	pág. 45

SALIDA	Muelle de la Fábrica
DURACIÓN	unos 3 h 20 min
HORARIO	Según la marea
BARCO	El barco solo para usted

Reservar este paseo

A bordo: efectivo, tarjeta o MB WAY

Apunte la cámara para reservar

ADULTO	NIÑO	BEBÉ
50 €	20 €	gratis
12 años o más	De 4 a 11 años	De 0 a 3 años

DESCUENTO DE GRUPO 4+ adultos −10 % · 6+ adultos −15 % · 8+ adultos −25 % · 10+ adultos −30 %

Cada barco paga, como mínimo, el precio de 3 adultos.

Mapa: © colaboradores de OpenStreetMap · Precios de noviembre de 2026. El importe final es siempre el de su reserva.



Foto: Titus Boat Tours

PARTE II

Desde Tavira

Los paseos que salen del muelle del centro de Tavira, junto al río Gilão.

El muelle está en el centro de la ciudad, a orillas del Gilão. Los paseos a Santa Luzia, a Cabanas y a los dos pueblos no dependen de la marea: hay horas a lo largo del día. Los que llegan hasta la Fábrica, frente a Cacela Velha, siguen la marea.

6 **Santa Luzia** 20
1 h 30 min · Por las salinas y los flamencos hasta el pueblo del pulpo, y vuelta por la Isla de Tavira.

7 **Cabanas de Tavira** 22
1 h 30 min · Del centro de Tavira al pueblo pesquero, con la Playa Deserta y el fuerte en forma de estrella.

8 **2 pueblos pesqueros** 24
2 h 30 min · Cabanas y Santa Luzia en un solo paseo, con la Isla de Tavira en medio.

9 **Cacela Velha y Cabanas** 26
2 h · Del centro de Tavira a la Playa de la Fábrica, frente a Cacela Velha, pasando por Cabanas.

10 **Gran paseo: pueblos históricos y pesqueros** 28
3 h 20 min · Cacela Velha, Cabanas y Santa Luzia en un solo paseo: nuestro recorrido más largo por la ría.



Muelle de Tavira, en el centro

Cais MT, Rua José Pires Padinha, 8800-354 Tavira

Cómo llegar



Foto: Titus Boat Tours

CAPÍTULO 6 · DESDE TAVIRA

Santa Luzia

Por las salinas y los flamencos hasta el pueblo del pulpo, y vuelta por la Isla de Tavira.

unos 1 h 30 min | 12,1 km | No depende de la marea | Adulto desde 35 €

Salimos del centro de Tavira y bajamos por el río Gilão, junto a la chimenea de la antigua conservera Tavirense y el Arraial Ferreira Neto. Los canales pasan junto a las salinas, grandes estanques poco profundos en tonos blancos, verdes y rosados, donde se reúnen bandadas de flamencos.

Pasamos por los criaderos de ostras y almejas camino de Santa Luzia, la capital del pulpo, con Terra Estreita al otro lado del canal. Volvemos por la Isla de Tavira, el Forte do Rato y Quatro Águas.

IDEAL PARA Flamencos | No depende de la marea | Hora y media

CONSEJO DEL PATRÓN

En primavera, las salinas entre Tavira y Quatro Águas se llenan de flamencos.

EL RECORRIDO

12,1 km por la ría



Tavira → Santa Luzia → Quatro Águas y la Isla de Tavira → Tavira

1	Tavira y el río Gilão	pág. 44
2	Las fábricas de conservas	pág. 43
3	Los flamencos de las salinas	pág. 42
4	Arraial Ferreira Neto (antigua almadraba de atún)	pág. 41
5	Criaderos de ostras, praderas marinas y caballitos de mar	pág. 42
6	Las salinas de Tavira	pág. 43
7	Santa Luzia, la capital del pulpo	pág. 45
8	Terra Estreita	pág. 44
9	Isla de Tavira	pág. 40
10	Forte do Rato (Santo António)	pág. 40
11	Quatro Águas	pág. 41

SALIDA	Muelle de Tavira, en el centro
DURACIÓN	unos 1 h 30 min
HORARIO	No depende de la marea
BARCO	El barco solo para usted

ADULTO
35 €
12 años o más

NIÑO
15 €
De 4 a 11 años

BEBÉ
gratis
De 0 a 3 años

DESCUENTO DE GRUPO 5+ adultos −10 % · 8+ adultos −20 % · 10+ adultos −25 %

Cada barco paga, como mínimo, el precio de 3 adultos.

Reservar este paseo

A bordo: efectivo, tarjeta o MB WAY

Apunte la cámara para reservar

Mapa: © colaboradores de OpenStreetMap · Precios de noviembre de 2026. El importe final es siempre el de su reserva.



Foto: Titus Boat Tours

CAPÍTULO 7 · DESDE TAVIRA

Cabanas de Tavira

Del centro de Tavira al pueblo pesquero, con la Playa Deserta y el fuerte en forma de estrella.

unos 1 h 30 min | 11,9 km | No depende de la marea | Adulto desde 35 €

Desde el muelle del centro de Tavira bajamos por el Gilão hasta la ría, junto al Arraial Ferreira Neto y el Forte do Rato, y seguimos junto a la barra hasta la Playa Deserta, un tramo de arena tranquilo al que solo se llega en barco.

En Cabanas vemos el paseo marítimo, los barcos de pesca fondeados y el Fuerte de São João da Barra, la fortaleza en forma de estrella sobre la ría. Volvemos por la Isla de Tavira y Quatro Águas, donde el río se encuentra con la ría.

IDEAL PARA Pueblo pesquero | No depende de la marea | Hora y media

CONSEJO DEL PATRÓN

Las playas de Cabanas tienen Bandera Azul desde 1989.

EL RECORRIDO

11,9 km por la ría

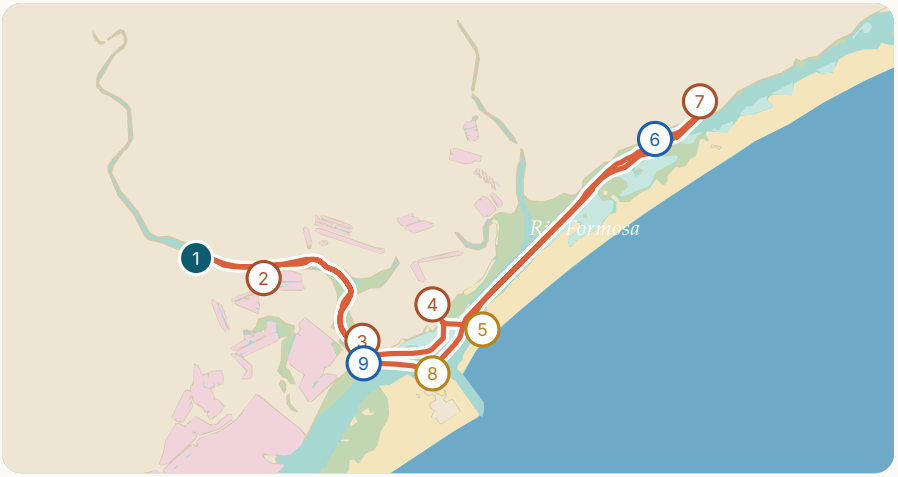

Tavira → Cabanas de Tavira → Quatro Águas y la Isla de Tavira → Tavira

1	Tavira y el río Gilão	pág. 44
2	Las fábricas de conservas	pág. 43
3	Arraial Ferreira Neto (antigua almadraba de atún)	pág. 41
4	Forte do Rato (Santo António)	pág. 40
5	Playa Deserta (Forte da Barra)	pág. 39
6	Cabanas de Tavira y su isla	pág. 39
7	Fuerte de São João da Barra	pág. 38
8	Isla de Tavira	pág. 40
9	Quatro Águas	pág. 41

SALIDA	Muelle de Tavira, en el centro
DURACIÓN	unos 1 h 30 min
HORARIO	No depende de la marea
BARCO	El barco solo para usted

Reservar este paseo

A bordo: efectivo, tarjeta o MB WAY

Apunte la cámara para reservar

ADULTO	NIÑO	BEBÉ
35 €	15 €	gratis
12 años o más	De 4 a 11 años	De 0 a 3 años

DESCUENTO DE GRUPO 4+ adultos −10 % · 7+ adultos −20 % · 10+ adultos −25 %

Cada barco paga, como mínimo, el precio de 3 adultos.

Mapa: © colaboradores de OpenStreetMap · Precios de noviembre de 2026. El importe final es siempre el de su reserva.



CAPÍTULO 8 · DESDE TAVIRA

2 pueblos pesqueros

Cabanas y Santa Luzia en un solo paseo, con la Isla de Tavira en medio.

unos 2 h 30 min | 19,2 km | No depende de la marea | Adulto desde 45 €

Los dos pueblos pesqueros de la ría, al este y al oeste de Tavira. Primero Cabanas: la Playa Deserta, el paseo marítimo y el Fuerte de São João da Barra. Después volvemos hacia el oeste a lo largo de la Isla de Tavira.

La segunda parte pasa por los criaderos de ostras y las salinas, con los flamencos, hasta Santa Luzia, la capital del pulpo, con Terra Estreita enfrente.

IDEAL PARA Los dos pueblos | Flamencos | No depende de la marea

CONSEJO DEL PATRÓN

En Santa Luzia el pulpo se pesca con cántaros y nasas: los verá apilados en el muelle.

EL RECORRIDO

19,2 km por la ría



Tavira → Cabanas → Quatro Águas y la Isla de Tavira → Santa Luzia → Tavira

1	Tavira y el río Gilão	pág. 44
2	Las fábricas de conservas	pág. 43
3	Los flamencos de las salinas	pág. 42
4	Arraial Ferreira Neto (antigua almadraba de atún)	pág. 41
5	Quatro Águas	pág. 41
6	Forte do Rato (Santo António)	pág. 40
7	Playa Deserta (Forte da Barra)	pág. 39
8	Cabanas de Tavira y su isla	pág. 39
9	Fuerte de São João da Barra	pág. 38
10	Isla de Tavira	pág. 40
11	Criaderos de ostras, praderas marinas y caballitos de mar	pág. 42
12	Las salinas de Tavira	pág. 43
13	Terra Estreita	pág. 44
14	Santa Luzia, la capital del pulpo	pág. 45

SALIDA	Muelle de Tavira, en el centro
DURACIÓN	unos 2 h 30 min
HORARIO	No depende de la marea
BARCO	El barco solo para usted

ADULTO
45 €
12 años o más

NIÑO
20 €
De 4 a 11 años

BEBÉ
gratis
De 0 a 3 años

DESCUENTO DE GRUPO 4+ adultos −10 % · 6+ adultos −15 % · 8+ adultos −20 % · 10+ adultos −25 %

Cada barco paga, como mínimo, el precio de 3 adultos.

Reservar este paseo

A bordo: efectivo, tarjeta o MB WAY

Apunte la cámara para reservar

Mapa: © colaboradores de OpenStreetMap · Precios de noviembre de 2026. El importe final es siempre el de su reserva.



Foto: Titus Boat Tours

CAPÍTULO 9 · DESDE TAVIRA

Cacela Velha y Cabanas

Del centro de Tavira a la Playa de la Fábrica, frente a Cacela Velha, pasando por Cabanas.

unos 2 h | 20,7 km | Según la marea | Adulto desde 40 €

Salimos de Tavira y bajamos por el Gilão hasta Quatro Águas y la barra, con el Forte do Rato y la Playa Deserta. Seguimos hacia el este, por Cabanas y el Fuerte de São João da Barra, hasta la Playa de la Fábrica.

Allí aparece Cacela Velha en lo alto de su acantilado, blanca, con la fortaleza y la iglesia. Volvemos a Tavira por la Isla de Tavira. Como la zona de la Fábrica tiene poca agua, las horas de salida siguen la marea.

IDEAL PARA Cacela Velha | Desde Tavira | Dos horas

CONSEJO DEL PATRÓN

Las horas que aparecen al reservar ya tienen en cuenta la marea: elija una y nosotros nos ocupamos del resto.

EL RECORRIDO

20,7 km por la ría

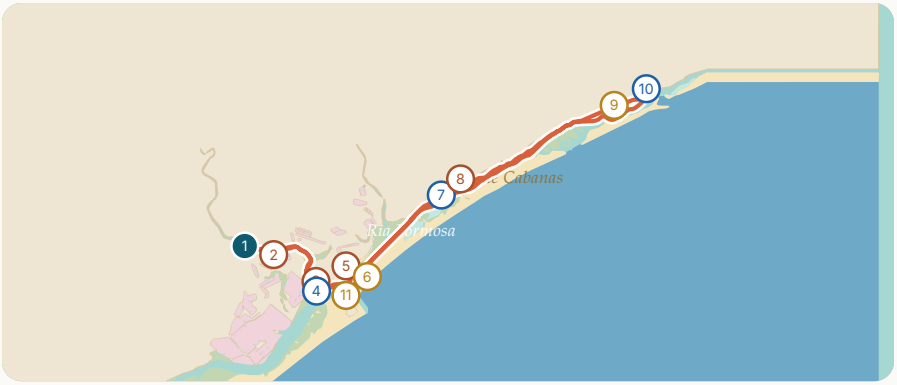

Tavira → Cabanas → Playa de la Fábrica (Cacela Velha) → Quatro Águas y la Isla de Tavira → Tavira

1	Tavira y el río Gilão	pág. 44
2	Las fábricas de conservas	pág. 43
3	Arraial Ferreira Neto (antigua almadraba de atún)	pág. 41
4	Quatro Águas	pág. 41
5	Forte do Rato (Santo António)	pág. 40
6	Playa Deserta (Forte da Barra)	pág. 39
7	Cabanas de Tavira y su isla	pág. 39
8	Fuerte de São João da Barra	pág. 38
9	Muelle y playa de la Fábrica	pág. 38
10	Cacela Velha	pág. 37
11	Isla de Tavira	pág. 40

SALIDA	Muelle de Tavira, en el centro
DURACIÓN	unos 2 h
HORARIO	Según la marea
BARCO	El barco solo para usted

Reservar este paseo

A bordo: efectivo, tarjeta o MB WAY

Apunte la cámara para reservar

ADULTO	NIÑO	BEBÉ
40 €	15 €	gratis
12 años o más	De 4 a 11 años	De 0 a 3 años

DESCUENTO DE GRUPO 4+ adultos −15 % · 6+ adultos −25 % · 9+ adultos −30 % · 11+ adultos −35 %

Cada barco paga, como mínimo, el precio de 3 adultos.

Mapa: © colaboradores de OpenStreetMap · Precios de noviembre de 2026. El importe final es siempre el de su reserva.


Foto: Titus Boat Tours

CAPÍTULO 10 · DESDE TAVIRA

Gran paseo: pueblos históricos y pesqueros

Cacela Velha, Cabanas y Santa Luzia en un solo paseo: nuestro recorrido más largo por la ría.

unos 3 h 20 min | 28,1 km | Según la marea | Adulto desde 50 €

Nuestro paseo más largo: de Tavira a Cacela Velha, al este, y de vuelta hasta Santa Luzia, al oeste. Por el camino, el río Gilão, Quatro Águas, la barra, la Playa Deserta, Cabanas y el Fuerte de São João da Barra.

En la segunda parte, las salinas y los flamencos, los criaderos de ostras y Terra Estreita, hasta Santa Luzia. Son unos 28 km y 3 h 20 min en el agua: tres pueblos en un solo paseo.

IDEAL PARA El más largo | Tres pueblos | Un día especial

CONSEJO DEL PATRÓN

Para un paseo largo, traiga agua, sombrero y una chaqueta ligera: en el agua hace más fresco que en tierra.

EL RECORRIDO

28,1 km por la ría



Tavira → Playa de la Fábrica (Cacela Velha) → Cabanas → Quatro Águas y la Isla de Tavira → Santa Luzia → Tavira

1	Tavira y el río Gilão	pág. 44
2	Las fábricas de conservas	pág. 43
3	Los flamencos de las salinas	pág. 42
4	Arraial Ferreira Neto (antigua almadraba de atún)	pág. 41
5	Quatro Águas	pág. 41
6	Forte do Rato (Santo António)	pág. 40
7	Playa Deserta (Forte da Barra)	pág. 39
8	Muelle y playa de la Fábrica	pág. 38
9	Cacela Velha	pág. 37
10	Fuerte de São João da Barra	pág. 38
11	Cabanas de Tavira y su isla	pág. 39
12	Isla de Tavira	pág. 40
13	Criaderos de ostras, praderas marinas y caballitos de mar	pág. 42
14	Las salinas de Tavira	pág. 43
15	Terra Estreita	pág. 44
16	Santa Luzia, la capital del pulpo	pág. 45

SALIDA	Muelle de Tavira, en el centro
DURACIÓN	unos 3 h 20 min
HORARIO	Según la marea
BARCO	El barco solo para usted

Reservar este paseo

A bordo: efectivo, tarjeta o MB WAY

Apunte la cámara para reservar

ADULTO	NIÑO	BEBÉ
50 €	20 €	gratis
12 años o más	De 4 a 11 años	De 0 a 3 años

DESCUENTO DE GRUPO 6+ adultos −10 % · 8+ adultos −15 % · 10+ adultos −20 %

Cada barco paga, como mínimo, el precio de 3 adultos.

Mapa: © colaboradores de OpenStreetMap · Precios de noviembre de 2026. El importe final es siempre el de su reserva.



Foto: Titus Boat Tours

PARTE III

En grupo y a su medida

El barco compartido, la puesta de sol y el recorrido que usted elija.

11 Paseo en grupo: 2 pueblos pesqueros 32
Un barco compartido, todos los días a las 10:00 y a las 14:30, desde Tavira.

12 Al atardecer 34
Cualquier paseo privado puede ser al final de la tarde, con espumoso, vino o aperitivos a bordo.

13 Diseñe su paseo 35
El barco es suyo, y el recorrido también.



Foto: Titus Boat Tours

CAPÍTULO 11 · EN GRUPO Y A SU MEDIDA

Paseo en grupo: 2 pueblos pesqueros

Un barco compartido, todos los días a las 10:00 y a las 14:30, desde Tavira.

unos 3 h | 19,2 km | 10:00 · 14:30 | Adulto desde 30 €

Para conocer la ría sin alquilar el barco entero: un barco compartido, de hasta 12 personas, con patrón local. Los dos pueblos pesqueros, Cabanas y Santa Luzia, las salinas y los flamencos, los criaderos de ostras, la Isla de Tavira, la Playa Deserta, Terra Estreita y el Arraial Ferreira Neto, la antigua almadraba de atún.

Sale de Tavira todos los días a las 10:00 y a las 14:30 y dura unas 3 horas. Se realiza a partir de 2 personas. Hay también dos recorridos solo de ida, según la marea: de Cacela Velha a Tavira y de Tavira a Cacela Velha.

IDEAL PARA Barco compartido | Horario fijo | El mejor precio

CONSEJO DEL PATRÓN

Al reservar verá las plazas libres de cada salida. Si una salida no llega al mínimo de 2 personas, le avisamos y usted elige otra fecha o el reembolso.

EL RECORRIDO

19,2 km por la ría



Tavira → Arraial Ferreira Neto → Quatro Águas → Playa Deserta → Cabanas de Tavira → Isla de Tavira → salinas → flamencos → Terra Estreita → criaderos de ostras → Santa Luzia → Tavira

1 Tavira y el río Gilão — pág. 44
2 Las fábricas de conservas — pág. 43
3 Los flamencos de las salinas — pág. 42
4 Arraial Ferreira Neto (antigua almadraba de atún) — pág. 41
5 Quatro Águas — pág. 41
6 Forte do Rato (Santo António) — pág. 40
7 Playa Deserta (Forte da Barra) — pág. 39
8 Fuerte de São João da Barra — pág. 38
9 Cabanas de Tavira y su isla — pág. 39
10 Isla de Tavira — pág. 40
11 Criaderos de ostras, praderas marinas y caballitos de mar — pág. 42
12 Las salinas de Tavira — pág. 43
13 Terra Estreita — pág. 44
14 Santa Luzia, la capital del pulpo — pág. 45

SALIDA	Muelle de Tavira, en el centro
DURACIÓN	unos 3 h
HORARIO	Todos los días a las 10:00 y a las 14:30
BARCO	Barco compartido

Reservar este paseo

A bordo: efectivo, tarjeta o MB WAY

Apunte la cámara para reservar

ADULTO	NIÑO	BEBÉ
30 €	15 €	gratis
12 años o más	De 4 a 11 años	De 0 a 3 años

Precio por persona, en barco compartido. Se realiza a partir de 2 personas.

SOLO IDA, SEGÚN LA MAREA

Cacela Velha → Tavira

Sale del Muelle de la Fábrica a la hora que permite la marea y termina en Tavira.

Tavira → Cacela Velha

Sale de Tavira a la hora que permite la marea y termina en el Muelle de la Fábrica.

Mapa: © colaboradores de OpenStreetMap · Precios de noviembre de 2026. El importe final es siempre el de su reserva.



Foto: Titus Boat Tours

CAPÍTULO 12 · EN GRUPO Y A SU MEDIDA

Al atardecer

Cualquier paseo privado puede ser al final de la tarde, con espumoso, vino o aperitivos a bordo.

Al reservar, elija una hora de salida que termine cerca de la puesta de sol y añada espumoso, vino o aperitivos a bordo. La luz baja dora el agua e ilumina las casas de Cacela Velha y las salinas.

Para pedidas de mano, cumpleaños, noches de luna llena o sesiones de fotos, lo preparamos todo con usted: díganos qué quiere celebrar.

PUESTA DE SOL EN TAVIRA, A MITAD DE CADA MES

ENE	FEB	MAR	ABR	MAY	JUN
17:36	18:09	18:37	20:04	20:31	20:51
JUL	**AGO**	**SEP**	**OCT**	**NOV**	**DIC**
20:50	20:23	19:39	18:54	17:21	17:14

CONSEJO DEL PATRÓN

En verano el sol se pone del lado de Tavira e ilumina Cacela Velha de frente: es la hora de las fotos.

EXTRAS A BORDO

Vino blanco	botella	14 €
Vino espumoso	botella	18 €
Jamón y queso	tabla	18 €



Foto: Titus Boat Tours

CAPÍTULO 13 · EN GRUPO Y A SU MEDIDA

Diseñe su paseo

El barco es suyo, y el recorrido también.

Elija los lugares que quiere ver: los flamencos, las salinas, los criaderos de ostras, la Isla de Tavira, la Playa Deserta, Terra Estreita, el Arraial Ferreira Neto y los pueblos, de Cacela Velha a Santa Luzia.

El patrón local conoce cada canal y lo adapta todo a la marea, con paradas para un baño o para fotos. Media jornada o un día entero, desde el Muelle de la Fábrica o desde Tavira.

1. **Diseñe su paseo**
   Elija las paradas en el mapa de nuestra web y envíenoslas por WhatsApp.
2. **Reciba el presupuesto**
   Le respondemos con el precio y acordamos con usted el día y la hora.
3. **Embarque y pague a bordo**
   Reservar no cuesta nada: se paga al embarcar, en efectivo, con tarjeta o MB WAY.

SALIDA	Muelle de la Fábrica (Cacela Velha) o Tavira (centro)
DURACIÓN	Media jornada o un día entero
PRECIO	A consultar, según el recorrido y la duración

Diseñarlo en el mapa de nuestra web

Preguntar por WhatsApp: +351 965 890 566

Apunte la cámara para reservar



Foto: Titus Boat Tours

LOS LUGARES

Lo que se ve desde el agua

De este a oeste, los 17 lugares que se ven desde el agua. Los números son los del mapa de la pág. 4.

1	Cacela Velha	pág. 37
2	Barra	pág. 37
3	Fábrica	pág. 38
4	Fuerte S. João	pág. 38
5	Cabanas	pág. 39
6	Playa Deserta	pág. 39
7	Forte do Rato	pág. 40
8	Isla de Tavira	pág. 40
9	Quatro Águas	pág. 41
10	Arraial Ferreira Neto	pág. 41
11	Criaderos de ostras	pág. 42
12	Flamencos	pág. 42
13	Salinas	pág. 43
14	Conservas	pág. 43
15	Terra Estreita	pág. 44
16	Tavira	pág. 44
17	Santa Luzia	pág. 45



Foto: Titus Boat Tours

1 PUEBLO

Cacela Velha

PASEOS QUE PASAN POR AQUÍ

Cap. 1 · 2 · 3 · 4 · 5 · 9 · 10

Desde el barco se ve el pueblo blanco en lo alto del acantilado: la muralla de la fortaleza, la torre de la iglesia y el caserío encalado, con la ría a sus pies. El acantilado que sostiene el pueblo es un acantilado fósil, de cerca de un millón de años. Al final de la tarde, la luz dora las casas y es la vista más fotografiada de este lado de la ría.

¿SABÍA QUE…? Las excavaciones de 2007 confirmaron que aquí estaba la medina islámica de Qast'alla Daraj. El pueblo es Inmueble de Interés Público desde 1996.



Foto: Titus Boat Tours

2 NATURALEZA

La barra y las lagunas

PASEOS QUE PASAN POR AQUÍ

Cap. 1

La barra es la puerta de la ría al mar. Con la marea adecuada, el agua se vuelve transparente y se forman lagunas poco profundas entre bancos de arena blanca. Por fuera rompe el mar; por dentro, el agua está en calma y templada. Es habitual ver gaviotas, garzas y pequeñas limícolas descansando en la arena.

¿SABÍA QUE…? La Ria Formosa es Parque Natural desde 1987 (Reserva Natural desde 1978) y humedal de importancia internacional para las aves, por el Convenio de Ramsar.



Foto: Titus Boat Tours

3 PLAYA

Muelle y playa de la Fábrica

PASEOS QUE PASAN POR AQUÍ

Cap. 1 · 2 · 3 · 4 · 5 · 9 · 10

El pequeño muelle está al final de la carretera que baja de Cacela Velha, y de aquí sale nuestro barco de la playa. Delante, al otro lado del canal, se extiende el arenal de la Playa de la Fábrica, al que solo se llega en barco. Con la marea baja aparecen bancos de arena y mariscadores cogiendo bivalvos; con la marea alta, el agua lo cubre todo y se vuelve color esmeralda.

¿SABÍA QUE…? Del muelle a la playa hay pocos minutos en barco: es la travesía que hacemos todos los días, con billetes desde 1,50 €.



4 FORTALEZA

Fuerte de São João da Barra

PASEOS QUE PASAN POR AQUÍ

Cap. 2 · 3 · 4 · 5 · 7 · 8 · 9 · 10 · 11

Justo al este de Cabanas, en una pequeña colina sobre la ría, aparece una fortaleza en forma de estrella, con cuatro baluartes. Hoy es un hotel, pero la muralla, la puerta de armas y las lápidas de la entrada siguen ahí, mirando al agua.

¿SABÍA QUE…? Entre 1857 y 1865 funcionó aquí la primera escuela de chicos de la parroquia de Conceição. En 1986 fue escenario de la película «À Flor do Mar», de João César Monteiro. Es Inmueble de Interés Público desde 1960.


Foto: Titus Boat Tours

5 PUEBLO

Cabanas de Tavira y su isla

PASEOS QUE PASAN POR AQUÍ

Cap. 2 · 3 · 4 · 5 · 7 · 8 · 9 · 10 · 11

El paseo marítimo de Cabanas tiene barcos de pesca, terrazas y un largo paseo junto al agua. Enfrente está la Isla de Cabanas, con un arenal largo y dunas: en total son unos 7 km de playa. Con la marea baja, el fango de la marisma se llena de pequeños cangrejos violinistas: el macho tiene una pinza enorme, que agita para llamar a la hembra.

¿SABÍA QUE…? El documental «Almadraba Atuneira» (1961), de António Campos, se rodó aquí. Las playas de Cabanas tienen Bandera Azul desde 1989.


Foto: Titus Boat Tours

6 PLAYA

Playa Deserta (Forte da Barra)

PASEOS QUE PASAN POR AQUÍ

Cap. 3 · 4 · 5 · 7 · 8 · 9 · 10 · 11

En la punta oeste de la Isla de Cabanas, justo al lado de la barra de Tavira, hay un arenal tranquilo al que solo se llega en barco. Por un lado entra el mar por la barra; por el otro, el agua de la ría está en calma y transparente.

¿SABÍA QUE…? La Playa Deserta es uno de los muelles de nuestro taxi acuático: le llevamos y le recogemos, de día y de noche.



7 FORTALEZA

Forte do Rato (Santo António)

PASEOS QUE PASAN POR AQUÍ

Cap. 3 · 4 · 5 · 6 · 7 · 8 · 9 · 10 · 11

Junto a la barra de Tavira, a orillas del agua, están las ruinas de un pequeño fuerte de piedra, con la puerta de armas y las murallas mirando al canal. Fue la primera defensa de la entrada del río.

¿SABÍA QUE…? Es Inmueble de Interés Público desde 1983. También se ve desde la ruta a pie de Quatro Águas, que recomienda el Ayuntamiento de Tavira.



8 PLAYA

Isla de Tavira

PASEOS QUE PASAN POR AQUÍ

Cap. 3 · 4 · 5 · 6 · 7 · 8 · 9 · 10 · 11

Una isla de arena de unos 11 km, entre la ría y el océano. Desde el muelle, un camino cruza las dunas hasta el mar, con bares, restaurantes y un camping. De levante a poniente tiene cuatro playas: Ilha de Tavira, Terra Estreita, Barril y Homem Nu.

¿SABÍA QUE…? La playa tiene Bandera Azul todos los años. Cuando ya ha salido el último ferry, nuestro taxi acuático hace la travesía, de día y de noche.



9 MUELLE

Quatro Águas

PASEOS QUE PASAN POR AQUÍ

Cap. 3 · 4 · 5 · 6 · 7 · 8 · 9 · 10 · 11

Es el muelle del que sale el ferry a la Isla de Tavira. Aquí el río Gilão llega a la ría y se cruzan los canales que van a Cabanas y a Santa Luzia, junto a la barra que se abre al mar. Alrededor hay salinas, marisma, restaurantes de pescado y barcos de pesca.

¿SABÍA QUE…? En primavera, las salinas entre Tavira y Quatro Águas se llenan de flamencos.



10 PATRIMONIO

Arraial Ferreira Neto (antigua almadraba de atún)

PASEOS QUE PASAN POR AQUÍ

Cap. 3 · 4 · 5 · 6 · 7 · 8 · 9 · 10 · 11

Un conjunto de casas blancas, alineadas a orillas del río, con capilla, escuela y un muelle con una grúa manual. Era el poblado de los pescadores de atún. Hoy es el hotel Vila Galé Albacora, que conserva un pequeño museo sobre la pesca del atún y la vida de las familias del poblado.

¿SABÍA QUE…? Cómo funcionaba una almadraba: en el mar, una red larga desviaba los atunes hacia un laberinto de redes fijas, sujetas al fondo con cientos de anclas. Al final, los barcos levantaban la última cámara de red y los atunes se subían a bordo a fuerza de brazos y ganchos: era la levantada. En primavera se pescaba el atún «de derecho», camino del Mediterráneo; en verano, el «de revés», a la vuelta.



11 NATURALEZA

Criaderos de ostras, praderas marinas y caballitos de mar

PASEOS QUE PASAN POR AQUÍ

Cap. 4 · 5 · 6 · 8 · 10 · 11

Con la marea baja, el fondo de la ría queda a la vista: filas de estacas, sacos de ostras y parcelas de arena donde se cría almeja. Los viveristas trabajan con botas altas, al ritmo de la marea. Bajo el agua, las praderas de hierbas marinas dan refugio a peces jóvenes, sepias y caballitos de mar.

¿SABÍA QUE…? Hay dos especies de caballito de mar en la ría: el narizón (Hippocampus guttulatus) y el de hocico corto (Hippocampus hippocampus). En las dos, es el macho el que se queda «embarazado» y da a luz.



12 NATURALEZA

Los flamencos de las salinas

PASEOS QUE PASAN POR AQUÍ

Cap. 4 · 5 · 6 · 8 · 10 · 11

En los estanques de las salinas de Tavira se juntan bandadas de flamencos: patas altas, cuello largo y pico curvo. Comen con la cabeza hacia abajo, removiendo el fango con las patas y filtrando el agua con el pico. Cuando levantan el vuelo, aparecen las plumas negras de las alas. No les gusta que se acerquen: desde el barco se ven bien, sin espantarlos.

¿SABÍA QUE…? Los flamencos no nacen rosas: los jóvenes son grisáceos, de patas oscuras, y solo toman el color hacia los tres años. El rosa viene de lo que comen: algas y pequeños camarones de las salinas, llenos de pigmentos. En bandada hacen un ruido parecido al de los gansos.



Foto: Titus Boat Tours

13 NATURALEZA

Las salinas de Tavira

PASEOS QUE PASAN POR AQUÍ

Cap. 4 · 5 · 6 · 8 · 10 · 11

Grandes estanques poco profundos, separados por muros de tierra, en tonos blancos, verdes y rosas. En verano se ven los montones de sal recién cosechada. En los estanques comen avocetas, cigüeñuelas, espátulas, garzas y, casi siempre, flamencos.

¿SABÍA QUE…? El rosa del agua viene de una microalga, la Dunaliella salina, uno de los pocos seres que aguantan tanta sal. Produce pigmentos (carotenoides) que, con algunas bacterias, dan al agua tonos naranjas, morados y rosas.



14 PATRIMONIO

Las fábricas de conservas

PASEOS QUE PASAN POR AQUÍ

Cap. 3 · 5 · 6 · 7 · 8 · 9 · 10 · 11

En la orilla del Gilão, camino de Quatro Águas, todavía se ve la alta chimenea de la antigua fábrica Tavirense. Al otro lado del río estaba la Balsense. Era aquí donde el atún de las almadrabas se cocía y se enlataba en aceite.

¿SABÍA QUE…? En 1898, el rey don Carlos estudió la pesca del atún en el Algarve a bordo del yate Amélia: las almadrabas anotaban la hora y el número de atunes que entraban, y el rey lo comparaba con la temperatura, la transparencia y las corrientes del mar. El estudio está digitalizado en la Biblioteca Nacional.



15 PLAYA

Terra Estreita

PASEOS QUE PASAN POR AQUÍ

Cap. 4 · 5 · 6 · 8 · 10 · 11

Al otro lado del canal, frente a Santa Luzia, está la playa de Terra Estreita, en la Isla de Tavira. Tiene un pequeño muelle, un restaurante de playa y, a pocos minutos a pie por las dunas, un amplio arenal mirando al mar.

¿SABÍA QUE…? Desde Santa Luzia, nuestro taxi acuático cruza a Terra Estreita en pocos minutos.



16 CIUDAD

Tavira y el río Gilão

PASEOS QUE PASAN POR AQUÍ

Cap. 3 · 5 · 6 · 7 · 8 · 9 · 10 · 11

Subimos el río Gilão hasta el centro. Desde el agua se ve el puente antiguo de siete arcos, los jardines de la orilla, el antiguo Mercado da Ribeira, el castillo y las torres de las iglesias: hay más de treinta en la ciudad. Fíjese en los tejados «de tesoura», a cuatro aguas, típicos de Tavira.

¿SABÍA QUE…? El río cambia de nombre en el puente: río arriba se llama Séqua, río abajo Gilão. Lo llaman «puente romano», pero el que vemos se reconstruyó en 1667 sobre un paso mucho más antiguo. Tavira representa a Portugal en la Dieta Mediterránea, Patrimonio Inmaterial de la UNESCO desde 2013.



17 PUEBLO

Santa Luzia, la capital del pulpo

PASEOS QUE PASAN POR AQUÍ

Cap. 4 · 5 · 6 · 8 · 10 · 11

Una avenida larga a orillas de la ría, con barcos de pesca y restaurantes de pulpo. En el muelle se apilan las nasas y los alcatruces, las trampas del pulpo. Los barcos descargan pulpo, calamar, sepia, pescado y marisco.

¿SABÍA QUE…? El pulpo se captura con nasas, trampas con cebo, y con alcatruces, vasijas donde el pulpo entra para resguardarse. Por eso llaman a Santa Luzia «la capital del pulpo».



Foto: Titus Boat Tours

PARTE IV

Antes de embarcar

Los muelles, la marea, a bordo, los extras, los niños y las reservas.

Dónde embarcar 48

La marea y la hora 49

A bordo · Qué llevar 50

Extras a bordo · Con niños 51

Cuándo ir 52

Reservar y pagar 53

Preguntas frecuentes 54

Más de Titus 55

DÓNDE EMBARCAR

Nuestros muelles de salida



Muelle de la Fábrica

Rua da Fábrica, 8900-027 Vila Nova de Cacela

Al final de la carretera que baja desde Cacela Velha. Aparque en la Fábrica o en Cacela Velha; el camino está señalizado.

Cómo llegar



Muelle de Tavira, en el centro

Cais MT, Rua José Pires Padinha, 8800-354 Tavira

En el centro de la ciudad, a orillas del río Gilão, junto al ferry.

Cómo llegar

¿Dudas el mismo día? Llame al muelle: 961 850 450.

EN COCHE HASTA EL MUELLE DE LA FÁBRICA

Manta Rota	5 min
Vila Nova de Cacela	5 min
Cabanas de Tavira	10 min
Monte Gordo	15 min
Tavira	20 min
Vila Real de Santo António	20 min
Aeropuerto de Faro	40 min

LA MAREA Y LA HORA

Por qué la hora cambia de un día a otro

La ría se llena y se vacía dos veces al día: la marea sube durante unas seis horas y baja otras seis. Entre la pleamar y la bajamar la diferencia va de 1,5 a 3,5 metros, y las mareas llegan unos 50 minutos más tarde cada día.

La zona de la Fábrica y de Cacela Velha tiene poca agua: solo se navega bien unas horas alrededor de la pleamar. Por eso los paseos que salen de la Fábrica, o que van hasta allí, tienen horas distintas cada día. No hace falta hacer cuentas: al reservar solo aparecen las horas en que el barco puede navegar.

Pleamar

Agua verde esmeralda hasta las orillas y canales anchos: la ría parece un lago.

Bajamar

Aparecen los bancos de arena, las lagunas y los mariscadores. Es la hora en que las aves comen en el fango.

Desde Tavira, los paseos a Santa Luzia, a Cabanas y a los dos pueblos no dependen de la marea.

Las mareas de hoy

titusboattours.pt/es/mares.html

A BORDO

Qué está incluido

Patrón local

Conoce la ría de toda la vida y elige el recorrido según la marea y el viento.

Chalecos salvavidas

Para todos, también en tallas infantiles. Hay que llevarlos siempre que el patrón lo indique.

Seguros

Seguro de responsabilidad civil y de accidentes personales para los pasajeros, como exige la ley.

Agua y aperitivos

Por cortesía de la casa, en todos nuestros paseos.

Embarque

Desde el muelle o desde la arena: puede mojarse los pies. Llegue 10 minutos antes de la salida.

QUÉ LLEVAR

La bolsa adecuada

- ✓ Protector solar, sombrero y gafas de sol
- ✓ Una chaqueta ligera: en el agua hace más fresco que en tierra
- ✓ Calzado que se pueda mojar
- ✓ Agua y, con niños, algo para picar
- ✓ Prismáticos, si los tiene, para las aves
- ✓ Ropa de cambio y una toalla para los pequeños
- ✓ Una bolsa para la basura: en la ría no se queda nada

EXTRAS A BORDO

Para brindar en la ría

Elíjalos al reservar. Lo preparamos todo antes de la salida y se paga a bordo, junto con el paseo.

Gambas cocidas	ración	18 €
Vino blanco	botella	14 €
Vino tinto	botella	14 €
Vino espumoso	botella	18 €
Cervezas mini	pack de 4	7 €
Jamón y queso	tabla	18 €

CON NIÑOS

Su primera aventura en barco

Bebés

De 0 a 3 años viajan gratis, pero ocupan plaza: indíquelo al reservar.

Niños

De 4 a 11 años pagan menos.

Seguridad

Chalecos salvavidas para todos, también en tallas infantiles.

¿QUÉ PASEO PARA QUÉ EDAD?

De 0 a 3 años

Corto y tranquilo: Cacela Velha y la barra, 30 minutos en aguas en calma. pág. 8

De 4 a 7 años

Arena blanca, lagunas y cangrejos: Cacela Velha o Cabanas (unos 1 h 30 min). pág. 10

8 años o más

Flamencos, salinas y pueblos pesqueros: Tavira (unas 2 h) o el paseo en grupo (unas 3 h). pág. 12

CUÁNDO IR

La ría cambia con las estaciones

Primavera

Temperaturas suaves y días más largos; las aves se preparan para volar al norte. Buen tiempo para el gran paseo.

Verano

Agua templada y playas animadas. Vaya temprano o al final de la tarde.

Otoño

Llegan las aves del norte, la luz es baja y dorada y el agua todavía está buena.

Invierno

Pocos barcos en el agua, la ría en calma, miles de aves. En diciembre el sol se pone hacia las 17:15.

¿MAÑANA, TARDE O ATARDECER?

Primera hora

Agua lisa, luz suave, aves activas. La mejor hora en verano.

Mediodía

El agua se vuelve más verde y transparente.

Atardecer

Luz dorada sobre las casas de Cacela Velha y sobre las salinas.

PUESTA DE SOL EN TAVIRA, A MITAD DE CADA MES

ENE	FEB	MAR	ABR	MAY	JUN
17:36	18:09	18:37	20:04	20:31	20:51
JUL	AGO	SEP	OCT	NOV	DIC
20:50	20:23	19:39	18:54	17:21	17:14

RESERVAR Y PAGAR

Sencillo y sin pagar por adelantado

En nuestra web

Elija el paseo, el día y la hora. Reserva online hasta 2 horas antes de la salida.

Por WhatsApp o teléfono

+351 965 890 566. Para grupos, fechas especiales o para ahora mismo.

Pago

A bordo, al embarcar: en efectivo, con tarjeta o MB WAY.

Cancelar o cambiar

En los paseos que se pagan a bordo, cancelar no tiene coste: le pedimos que nos avise con al menos 24 horas. Puede cambiar la fecha hasta 24 horas antes, según disponibilidad.

Si el tiempo no lo permite

Si tenemos que cancelar por mal tiempo, por seguridad o por decisión de las autoridades, usted elige entre una nueva fecha sin coste y el reembolso del 100 % de lo que haya pagado.

Reservas en otras plataformas

En GetYourGuide y otras plataformas, la cancelación sigue las condiciones de la plataforma.



Reservar un paseo privado



Reservar el paseo en grupo



Política de cancelación

PREGUNTAS FRECUENTES

Lo que más nos preguntan

¿Tengo que pagar por adelantado?

No. En los paseos reservados con nosotros se paga a bordo, al embarcar, en efectivo, con tarjeta o MB WAY.

¿Por qué cambian las horas de un día a otro?

Por la marea. Los paseos que salen de la Fábrica, o que van hasta allí, solo pueden navegar unas horas alrededor de la pleamar. Al reservar solo aparecen las horas posibles.

¿Pagan los bebés?

No. De 0 a 3 años viajan gratis, pero ocupan plaza en el barco. Indíquenos al reservar que viene con un bebé.

¿Cuántas personas caben en el barco?

Hasta 12 personas en el mismo barco. Para grupos más grandes añadimos más barcos.

¿Y si hace mal tiempo?

Si tenemos que cancelar, usted elige entre una nueva fecha sin coste y el reembolso del 100 % de lo que haya pagado.

¿Puedo elegir el recorrido?

Sí: con el barco privado con patrón diseña el recorrido en el mapa y le enviamos un presupuesto.

¿El paseo en grupo sale siempre?

Se realiza a partir de 2 personas, todos los días a las 10:00 y a las 14:30. Si no se llega al mínimo, le avisamos y usted elige otra fecha o el reembolso.

MÁS DE TITUS

Para otro día en la ría



Taxi acuático

Isla de Tavira, Cabanas, Santa Luzia, Terra Estreita y Playa Deserta, de día y de noche.

desde 10 € por barco



Barco a la Playa de la Fábrica

La travesía de pocos minutos, de marzo a octubre, desde el Muelle de la Fábrica.

1,50 € ida y vuelta



Vale regalo

Para paseos y el taxi acuático, sin fecha de caducidad.

de 10 € a 500 €



Libro de la Ria Formosa

Los lugares, las aves, la sal, el atún y las mareas, en 18 capítulos.

CRÉDITOS

Fotos: Titus Boat Tours. Mapas: © colaboradores de OpenStreetMap.

Precios de noviembre de 2026. El importe final es siempre el de su reserva.

HASTA PRONTO

Nos vemos en la ría

Paseos privados y en grupo, el taxi acuático y el barco a la Playa de la Fábrica, de Cacela Velha a Santa Luzia.

WHATSAPP Y TELÉFONO

+351 965 890 566

CORREO ELECTRÓNICO

geral@titusboattours.pt

WEB

titusboattours.pt

titusboattours.pt

Nuestra web

Operador marítimo-turístico · RNAAT 102/2010

Edición para imprimir · noviembre de 2026