TITUS BOAT TOURS



Livro dos Passeios

Passeios de barco na Ria Formosa, de Cacela Velha a Santa Luzia: os percursos, o que vai ver e como reservar.

13 PASSEIOS · 17 SÍTIOS · 2 CAIS DE PARTIDA · EDIÇÃO EM PORTUGUÊS

titusboattours.pt

BEM-VINDO A BORDO

A ria, vista da água

Somos a Titus Boat Tours. Desde 2010 levamos pessoas pela Ria Formosa, de Cacela Velha a Santa Luzia: nos passeios privados e de grupo, no Aqua Táxi e no barco para a Praia da Fábrica.

Os nossos skippers são de cá. Conhecem cada canal, escolhem o caminho conforme a maré e o vento e sabem onde estão as aves, os viveiros e as melhores vistas. Neste livro está tudo o que fazemos: por onde passa cada passeio, o que vai ver, quanto custa e como reservar.

2010	4,8	5,0
no mar desde	no GetYourGuide, 190+ avaliações	no Tripadvisor e no Google

Operador marítimo-turístico · RNAAT 102/2010

Também online, sempre atualizado

No telemóvel, o livro mostra os preços em vigor, as horas livres de cada dia e as próximas saídas do passeio de grupo.

titusboattours.pt/livro-passeios.html

LIVRO DOS PASSEIOS

Índice

O mapa da ria 4

Num relance 5

PARTE I Da Praia da Fábrica

1 Cacela Velha e a barra 8

2 Cabanas de Tavira 10

3 Tavira e a Ilha de Tavira 12

4 Vilas piscatórias: Cabanas e Santa Luzia 14

5 Tavira e vilas piscatórias 16

PARTE II De Tavira

6 Santa Luzia 20

7 Cabanas de Tavira 22

8 2 vilas piscatórias 24

9 Cacela Velha e Cabanas 26

10 Grande passeio: vilas históricas e piscatórias 28

PARTE III Em grupo e à sua medida

11 Passeio de grupo: 2 vilas piscatórias 32

12 Ao pôr do sol 34

13 Monte o seu passeio 35

Os sítios 36

PARTE IV Antes de embarcar

Onde embarcar 48

A bordo · O que levar 50

Quando ir 52

Perguntas frequentes 54

A maré e a hora 49

Extras a bordo · Com crianças 51

Reservar e pagar 53

Mais da Titus 55

O MAPA DA RIA

De Cacela Velha a Santa Luzia

Os dois cais de partida e os 17 sítios por onde passam os passeios. Os números são os mesmos em todo o livro.

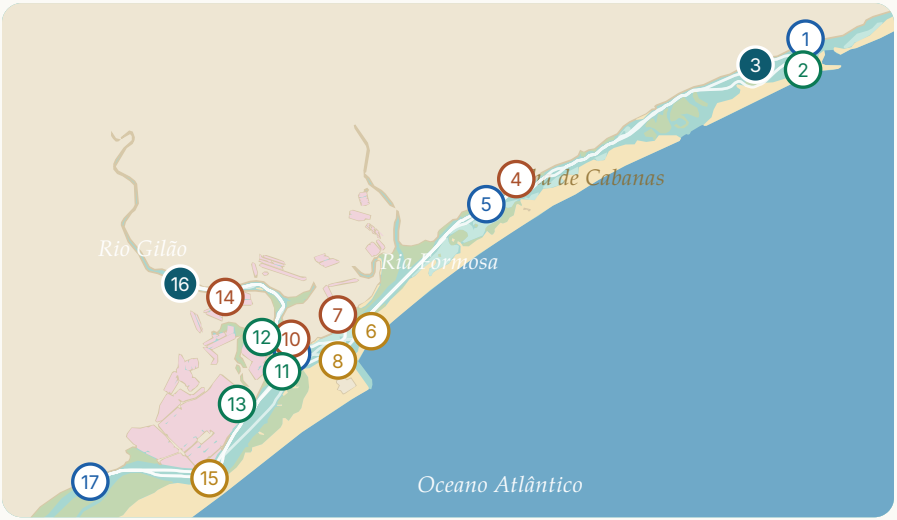

1	Cacela Velha	pág. 37
2	Barra	pág. 37
3	Fábrica	pág. 38
4	Forte S. João	pág. 38
5	Cabanas	pág. 39
6	Praia Deserta	pág. 39
7	Forte do Rato	pág. 40
8	Ilha de Tavira	pág. 40
9	Quatro Águas	pág. 41
10	Arraial Ferreira Neto	pág. 41
11	Viveiros de ostras	pág. 42
12	Flamingos	pág. 42
13	Salinas	pág. 43
14	Conservas	pág. 43
15	Terra Estreita	pág. 44
16	Tavira	pág. 44
17	Santa Luzia	pág. 45

Mapa: © colaboradores do OpenStreetMap

NUM RELANCE

Todos os passeios, lado a lado

Duração, distância e preço por adulto, para escolher num relance.

	PASSEIO	SAÍDA	DURAÇÃO	MARÉ	ADULTO
1	Cacela Velha e a barra 8	Cais da Fábrica	30 min 2,1 km	conforme a maré	desde 15 €
2	Cabanas de Tavira 10	Cais da Fábrica	1h30 9,7 km	conforme a maré	desde 30 €
3	Tavira e a Ilha de Tavira 12	Cais da Fábrica	2 h 20,7 km	conforme a maré	desde 40 €
4	Vilas piscatórias: Cabanas e Santa Luzia 14	Cais da Fábrica	3 h 24,4 km	conforme a maré	desde 45 €
5	Tavira e vilas piscatórias 16	Cais da Fábrica	3h20 28,1 km	conforme a maré	desde 50 €
6	Santa Luzia 20	Cais de Tavira	1h30 12,1 km	a qualquer hora	desde 35 €
7	Cabanas de Tavira 22	Cais de Tavira	1h30 11,9 km	a qualquer hora	desde 35 €
8	2 vilas piscatórias 24	Cais de Tavira	2h30 19,2 km	a qualquer hora	desde 45 €
9	Cacela Velha e Cabanas 26	Cais de Tavira	2 h 20,7 km	conforme a maré	desde 40 €
10	Grande passeio: vilas históricas e piscatórias 28	Cais de Tavira	3h20 28,1 km	conforme a maré	desde 50 €
11	Passeio de grupo: 2 vilas piscatórias 32	Cais de Tavira	3 h 19,2 km	10:00 · 14:30	desde 30 €

Barco só para si: até 12 pessoas por reserva. Preços de novembro de 2026. O valor final é sempre o da sua reserva.



Foto: Titus Boat Tours

PARTE I

Da Praia da Fábrica

Os passeios que saem do Cais da Fábrica, em frente a Cacela Velha.

O pequeno cais fica no fim da estrada que desce de Cacela Velha. A zona da Fábrica tem pouca água, por isso as horas de partida destes passeios seguem a maré: na reserva só aparecem as horas em que o barco pode navegar.

1 Cacela Velha e a barra 8
30 min · Meia hora entre a vila branca e o mar: lagoas transparentes e bancos de areia.

2 Cabanas de Tavira 10
1h30 · Pelos canais calmos até à vila dos pescadores, ao forte em estrela e à ilha de areia dourada.

3 Tavira e a Ilha de Tavira 12
2 h · Da Praia da Fábrica ao centro de Tavira, entre ilhas, fortes e o Rio Gilão.

4 Vilas piscatórias: Cabanas e Santa Luzia 14
3 h · Até Santa Luzia, a capital do polvo, por Cabanas, as ilhas, as salinas e os viveiros.

5 Tavira e vilas piscatórias 16
3h20 · O passeio mais completo a partir da Fábrica: Cabanas, a cidade de Tavira e Santa Luzia.

Cais da Fábrica

Rua da Fábrica, 8900-027 Vila Nova de Cacela

Como chegar



Foto: Titus Boat Tours

CAPÍTULO 1 · DA PRAIA DA FÁBRICA

Cacela Velha e a barra

Meia hora entre a vila branca e o mar: lagoas transparentes e bancos de areia.

cerca de 30 min | 2,1 km | Conforme a maré | Adulto desde 15 €

É o passeio mais curto e o ideal para quem vem com crianças. Saímos do Cais da Fábrica e seguimos pelo canal, com Cacela Velha no alto da arriba: a muralha da fortaleza, a torre da igreja e o casario caiado, com a ria aos pés.

Mais à frente fica a barra, a porta da ria para o mar. Na maré certa, a água fica transparente e formam-se lagoas pouco fundas entre bancos de areia branca. Do lado de fora rebenta o mar; do lado de dentro, a água é calma. Meia hora depois, estamos de volta ao cais.

IDEAL PARA Crianças pequenas | Primeira vez de barco | Pouco tempo

DICA DO SKIPPER

Ao fim da tarde, a luz deixa as casas de Cacela Velha douradas: é a vista mais fotografada deste lado da ria.

O PERCURSO

2,1 km pela ria

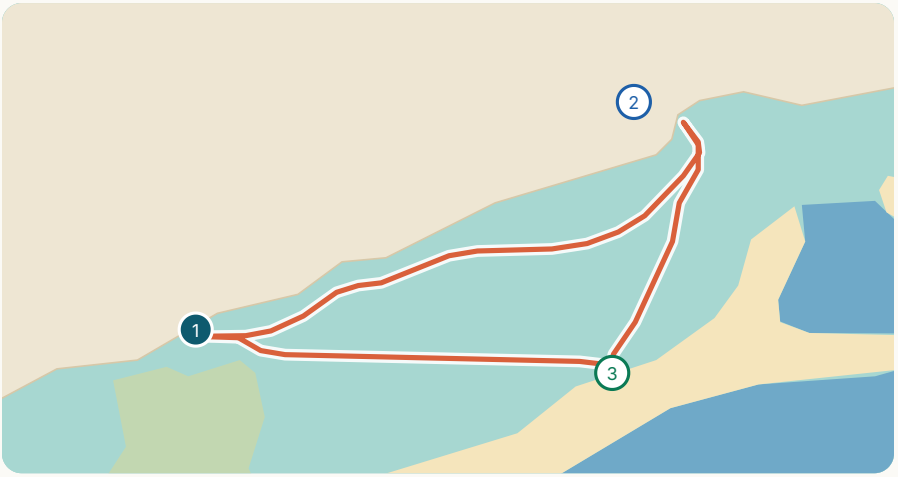

Fábrica → Cacela Velha → barra → Fábrica

1 Cais e Praia da Fábrica pág. 38

2 Cacela Velha pág. 37

3 A barra e as lagoas pág. 37

SAÍDA	Cais da Fábrica
DURAÇÃO	cerca de 30 min
HORÁRIO	Conforme a maré
BARCO	Barco só para si

Reservar este passeio

A bordo: dinheiro, cartão ou MB WAY

Aponte a câmara para reservar

ADULTO	CRIANÇA	BEBÉ
15 €	5 €	grátis
12 anos ou mais	4 a 11 anos	0 a 3 anos

DESCONTO DE GRUPO 4+ adultos −10 % · 8+ adultos −20 % · 10+ adultos −25 %

Cada barco paga, no mínimo, o preço de 3 adultos.

Mapa: © colaboradores do OpenStreetMap · Preços de novembro de 2026. O valor final é sempre o da sua reserva.



Foto: Titus Boat Tours

CAPÍTULO 2 · DA PRAIA DA FÁBRICA

Cabanas de Tavira

Pelos canais calmos até à vila dos pescadores, ao forte em estrela e à ilha de areia dourada.

cerca de 1h30 | 9,7 km | Conforme a maré | Adulto desde 30 €

Do Cais da Fábrica seguimos para poente pelos canais da ria, com Cacela Velha a ficar para trás no alto da arriba. Logo a nascente de Cabanas aparece o Forte de São João da Barra, uma fortaleza em forma de estrela, de 1656, com quatro baluartes virados para a água.

Em Cabanas, a marginal tem barcos de pesca, esplanadas e um longo passeio junto à água. Em frente fica a Ilha de Cabanas: cerca de 7 km de praia, onde só se chega de barco. Na maré baixa, o lodo do sapal enche-se de caranguejos-violinistas.

IDEAL PARA Famílias | Vila piscatória | Fim de tarde

DICA DO SKIPPER

Na maré baixa, repare nos caranguejos-violinistas: o macho agita a pinça grande para chamar a fêmea.

O PERCURSO

9,7 km pela ria

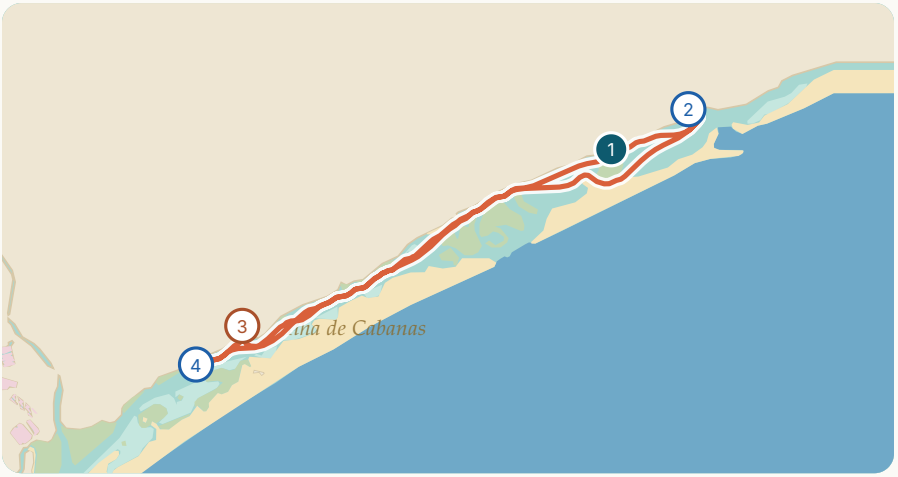

Fábrica → Cabanas de Tavira → Fábrica

1 Cais e Praia da Fábrica pág. 38
2 Cacela Velha pág. 37
3 Forte de São João da Barra pág. 38
4 Cabanas de Tavira e a sua ilha pág. 39

SAÍDA	Cais da Fábrica
DURAÇÃO	cerca de 1h30
HORÁRIO	Conforme a maré
BARCO	Barco só para si

Reservar este passeio

A bordo: dinheiro, cartão ou MB WAY

Aponte a câmara para reservar

ADULTO	CRIANÇA	BEBÉ
30 €	10 €	grátis
12 anos ou mais	4 a 11 anos	0 a 3 anos

DESCONTO DE GRUPO 4+ adultos −15 % · 7+ adultos −25 % · 10+ adultos −30 %

Cada barco paga, no mínimo, o preço de 3 adultos.

Mapa: © colaboradores do OpenStreetMap · Preços de novembro de 2026. O valor final é sempre o da sua reserva.



Foto: Titus Boat Tours

CAPÍTULO 3 · DA PRAIA DA FÁBRICA

Tavira e a Ilha de Tavira

Da Praia da Fábrica ao centro de Tavira, entre ilhas, fortes e o Rio Gilão.

cerca de 2 h | 20,7 km | Conforme a maré | Adulto desde 40 €

Atravessamos a ria de nascente a poente: Cacela Velha, o Forte de São João da Barra e Cabanas, a Praia Deserta e a barra de Tavira, com o Forte do Rato à beira da água e a Ilha de Tavira em frente.

Em Quatro Águas, o Rio Gilão chega à ria. Subimos o rio pelo Arraial Ferreira Neto, a antiga aldeia dos pescadores do atum, e pela chaminé da fábrica de conservas Tavirense, até ao centro de Tavira: a ponte antiga, o Mercado da Ribeira e as torres das igrejas.

IDEAL PARA Cidade e ria | História | Primeira visita

DICA DO SKIPPER

O rio muda de nome na ponte antiga: para cima chama-se Séqua, para baixo Gilão.

O PERCURSO

20,7 km pela ria

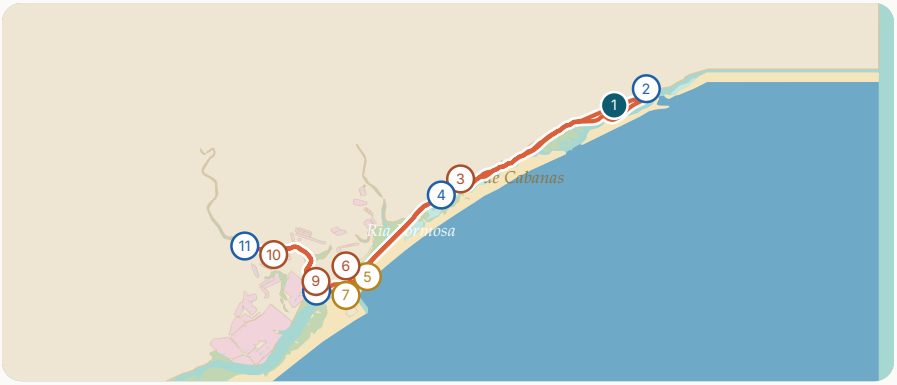

Fábrica → Cabanas → Quatro Águas e Ilha de Tavira → Tavira → Fábrica

1 Cais e Praia da Fábrica pág. 38
2 Cacela Velha pág. 37
3 Forte de São João da Barra pág. 38
4 Cabanas de Tavira e a sua ilha pág. 39
5 Praia Deserta (Forte da Barra) pág. 39
6 Forte do Rato (Santo António) pág. 40
7 Ilha de Tavira pág. 40
8 Quatro Águas pág. 41
9 Arraial Ferreira Neto (antiga armação do atum) pág. 41
10 As fábricas de conservas pág. 43
11 Tavira e o Rio Gilão pág. 44

SAÍDA	Cais da Fábrica
DURAÇÃO	cerca de 2 h
HORÁRIO	Conforme a maré
BARCO	Barco só para si

Reservar este passeio

A bordo: dinheiro, cartão ou MB WAY

Aponte a câmara para reservar

ADULTO	CRIANÇA	BEBÉ
40 €	15 €	grátis
12 anos ou mais	4 a 11 anos	0 a 3 anos

DESCONTO DE GRUPO 4+ adultos −15 % · 6+ adultos −25 % · 9+ adultos −30 % · 11+ adultos −35 %

Cada barco paga, no mínimo, o preço de 3 adultos.

Mapa: © colaboradores do OpenStreetMap · Preços de novembro de 2026. O valor final é sempre o da sua reserva.



Foto: Titus Boat Tours

CAPÍTULO 4 · DA PRAIA DA FÁBRICA

Vilas piscatórias: Cabanas e Santa Luzia

Até Santa Luzia, a capital do polvo, por Cabanas, as ilhas, as salinas e os viveiros.

cerca de 3 h | 24,4 km | Conforme a maré | Adulto desde 45 €

Duas vilas de pescadores no mesmo passeio. Saímos da Fábrica para Cabanas, com o Forte de São João da Barra e a Ilha de Cabanas, e continuamos pela Praia Deserta, a barra de Tavira e Quatro Águas.

Daí seguimos pelos canais junto às salinas, onde quase sempre há flamingos, e pelos viveiros de ostras e amêijoa, até Santa Luzia: uma avenida comprida à beira da ria, barcos de pesca e, no cais, as armadilhas do polvo. Em frente fica a Terra Estreita, na Ilha de Tavira.

IDEAL PARA Natureza e aves | Duas vilas | Meio dia na ria

DICA DO SKIPPER

Os flamingos veem-se bem do barco, sem os assustar. Há mais no outono, no inverno e na primavera.

O PERCURSO

24,4 km pela ria

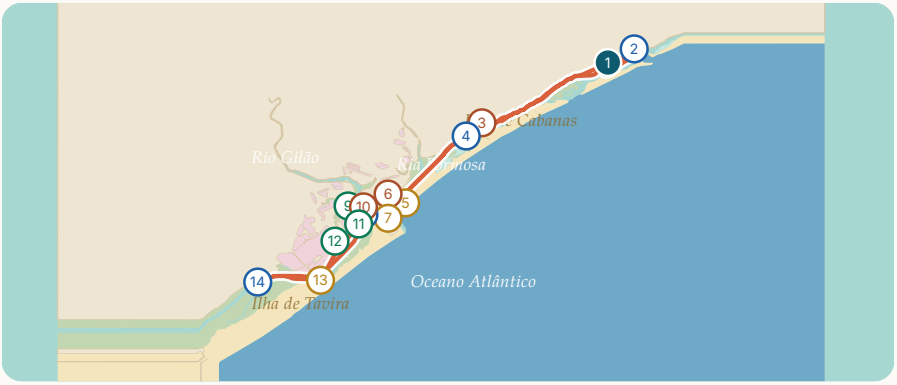

Fábrica → Cabanas → Quatro Águas e Ilha de Tavira → Santa Luzia → Fábrica

1 Cais e Praia da Fábrica pág. 38
2 Cacela Velha pág. 37
3 Forte de São João da Barra pág. 38
4 Cabanas de Tavira e a sua ilha pág. 39
5 Praia Deserta (Forte da Barra) pág. 39
6 Forte do Rato (Santo António) pág. 40
7 Ilha de Tavira pág. 40
8 Quatro Águas pág. 41
9 Os flamingos das salinas pág. 42
10 Arraial Ferreira Neto (antiga armação do atum) pág. 41
11 Viveiros de ostras, ervas marinhas e cavalos-marinhos pág. 42
12 As salinas de Tavira pág. 43
13 Terra Estreita pág. 44
14 Santa Luzia, a capital do polvo pág. 45

SAÍDA	Cais da Fábrica
DURAÇÃO	cerca de 3 h
HORÁRIO	Conforme a maré
BARCO	Barco só para si

ADULTO	CRIANÇA	BEBÉ
45 €	15 €	grátis
12 anos ou mais	4 a 11 anos	0 a 3 anos

DESCONTO DE GRUPO 4+ adultos −15 % · 6+ adultos −25 % · 9+ adultos −35 % · 11+ adultos −40 %

Cada barco paga, no mínimo, o preço de 3 adultos.

Reservar este passeio

A bordo: dinheiro, cartão ou MB WAY

Aponte a câmara para reservar

Mapa: © colaboradores do OpenStreetMap · Preços de novembro de 2026. O valor final é sempre o da sua reserva.



Foto: Titus Boat Tours

CAPÍTULO 5 · DA PRAIA DA FÁBRICA

Tavira e vilas piscatórias

O passeio mais completo a partir da Fábrica: Cabanas, a cidade de Tavira e Santa Luzia.

cerca de 3h20 | 28,1 km | Conforme a maré | Adulto desde 50 €

Tudo num só passeio. Da Fábrica a Cabanas, pela Praia Deserta e pela barra de Tavira até Quatro Águas; depois o Rio Gilão acima, pelo Arraial Ferreira Neto e pelas antigas fábricas de conservas, até ao centro de Tavira.

De Tavira seguimos para Santa Luzia pelas salinas e pelos viveiros de ostras, com a Terra Estreita em frente, e voltamos à Fábrica. São cerca de 28 km de ria, com tempo para fotografias e para perguntar tudo ao skipper.

IDEAL PARA: O mais completo | Cidade e natureza | Grupos e famílias

DICA DO SKIPPER

Junte a bordo espumante, vinho ou uma tábua de presunto e queijo: preparamos tudo antes da partida.

O PERCURSO

28,1 km pela ria



Fábrica → Cabanas → Quatro Águas e Ilha de Tavira → Tavira → Santa Luzia → Fábrica

1 Cais e Praia da Fábrica pág. 38
2 Cacela Velha pág. 37
3 Forte de São João da Barra pág. 38
4 Cabanas de Tavira e a sua ilha pág. 39
5 Praia Deserta (Forte da Barra) pág. 39
6 Forte do Rato (Santo António) pág. 40
7 Ilha de Tavira pág. 40
8 Quatro Águas pág. 41
9 Arraial Ferreira Neto (antiga armação do atum) pág. 41
10 Os flamingos das salinas pág. 42
11 As fábricas de conservas pág. 43
12 Tavira e o Rio Gilão pág. 44
13 Viveiros de ostras, ervas marinhas e cavalos-marinhos pág. 42
14 As salinas de Tavira pág. 43
15 Terra Estreita pág. 44
16 Santa Luzia, a capital do polvo pág. 45

SAÍDA	Cais da Fábrica
DURAÇÃO	cerca de 3h20
HORÁRIO	Conforme a maré
BARCO	Barco só para si

Reservar este passeio

A bordo: dinheiro, cartão ou MB WAY

Aponte a câmara para reservar

ADULTO	CRIANÇA	BEBÉ
50 €	20 €	grátis
12 anos ou mais	4 a 11 anos	0 a 3 anos

DESCONTO DE GRUPO 4+ adultos −10 % · 6+ adultos −15 % · 8+ adultos −25 % · 10+ adultos −30 %

Cada barco paga, no mínimo, o preço de 3 adultos.

Mapa: © colaboradores do OpenStreetMap · Preços de novembro de 2026. O valor final é sempre o da sua reserva.



Foto: Titus Boat Tours

PARTE II

De Tavira

Os passeios que saem do cais no centro de Tavira, junto ao Rio Gilão.

O cais fica no centro da cidade, na margem do Gilão. Os passeios a Santa Luzia, a Cabanas e às duas vilas não dependem da maré: há horas ao longo do dia. Os que vão até à Fábrica, em frente a Cacela Velha, seguem a maré.

6 Santa Luzia 20
1h30 · Pelas salinas e pelos flamingos até à vila do polvo, e de volta pela Ilha de Tavira.

7 Cabanas de Tavira 22
1h30 · Do centro de Tavira à vila dos pescadores, com a Praia Deserta e o forte em estrela.

8 2 vilas piscatórias 24
2h30 · Cabanas e Santa Luzia no mesmo passeio, com a Ilha de Tavira pelo meio.

9 Cacela Velha e Cabanas 26
2 h · Do centro de Tavira até à Praia da Fábrica, em frente a Cacela Velha, passando por Cabanas.

10 Grande passeio: vilas históricas e piscatórias 28
3h20 · Cacela Velha, Cabanas e Santa Luzia no mesmo passeio: o percurso mais longo pela ria.



Cais de Tavira, no centro

Cais MT, Rua José Pires Padinha, 8800-354 Tavira

Como chegar



Foto: Titus Boat Tours

CAPÍTULO 6 · DE TAVIRA

Santa Luzia

Pelas salinas e pelos flamingos até à vila do polvo, e de volta pela Ilha de Tavira.

cerca de 1h30 | 12,1 km | Não depende da maré | Adulto desde 35 €

Saímos do centro de Tavira e descemos o Rio Gilão, pela chaminé da antiga fábrica Tavirense e pelo Arraial Ferreira Neto. Os canais seguem ao lado das salinas, grandes tanques rasos em tons de branco, verde e rosa, onde se juntam bandos de flamingos.

Passamos os viveiros de ostras e amêijoa até Santa Luzia, a capital do polvo, com a Terra Estreita do outro lado do canal. O regresso faz-se pela Ilha de Tavira, pelo Forte do Rato e por Quatro Águas.

IDEAL PARA Flamingos | Sem depender da maré | Hora e meia

DICA DO SKIPPER

Na primavera, as salinas entre Tavira e Quatro Águas enchem-se de flamingos.

O PERCURSO

12,1 km pela ria



Tavira → Santa Luzia → Quatro Águas e Ilha de Tavira → Tavira

1	Tavira e o Rio Gilão	pág. 44
2	As fábricas de conservas	pág. 43
3	Os flamingos das salinas	pág. 42
4	Arraial Ferreira Neto (antiga armação do atum)	pág. 41
5	Viveiros de ostras, ervas marinhas e cavalos-marinhos	pág. 42
6	As salinas de Tavira	pág. 43
7	Santa Luzia, a capital do polvo	pág. 45
8	Terra Estreita	pág. 44
9	Ilha de Tavira	pág. 40
10	Forte do Rato (Santo António)	pág. 40
11	Quatro Águas	pág. 41

SAÍDA	Cais de Tavira, no centro
DURAÇÃO	cerca de 1h30
HORÁRIO	Não depende da maré
BARCO	Barco só para si

Reservar este passeio

A bordo: dinheiro, cartão ou MB WAY

Aponte a câmara para reservar

ADULTO	CRIANÇA	BEBÉ
35 €	15 €	grátis
12 anos ou mais	4 a 11 anos	0 a 3 anos

DESCONTO DE GRUPO 5+ adultos −10 % · 8+ adultos −20 % · 10+ adultos −25 %

Cada barco paga, no mínimo, o preço de 3 adultos.

Mapa: © colaboradores do OpenStreetMap · Preços de novembro de 2026. O valor final é sempre o da sua reserva.



Foto: Titus Boat Tours

CAPÍTULO 7 · DE TAVIRA

Cabanas de Tavira

Do centro de Tavira à vila dos pescadores, com a Praia Deserta e o forte em estrela.

cerca de 1h30 | 11,9 km | Não depende da maré | Adulto desde 35 €

Do cais no centro de Tavira descemos o Gilão até à ria, pelo Arraial Ferreira Neto e pelo Forte do Rato, e seguimos junto à barra até à Praia Deserta, um areal sossegado onde só se chega de barco.

Em Cabanas vemos a marginal, os barcos de pesca fundeados e o Forte de São João da Barra, a fortaleza em estrela sobre a ria. Voltamos pela Ilha de Tavira e por Quatro Águas, onde o rio encontra a ria.

IDEAL PARA Vila piscatória | Sem depender da maré | Hora e meia

DICA DO SKIPPER

As praias de Cabanas têm Bandeira Azul desde 1989.

O PERCURSO

11,9 km pela ria

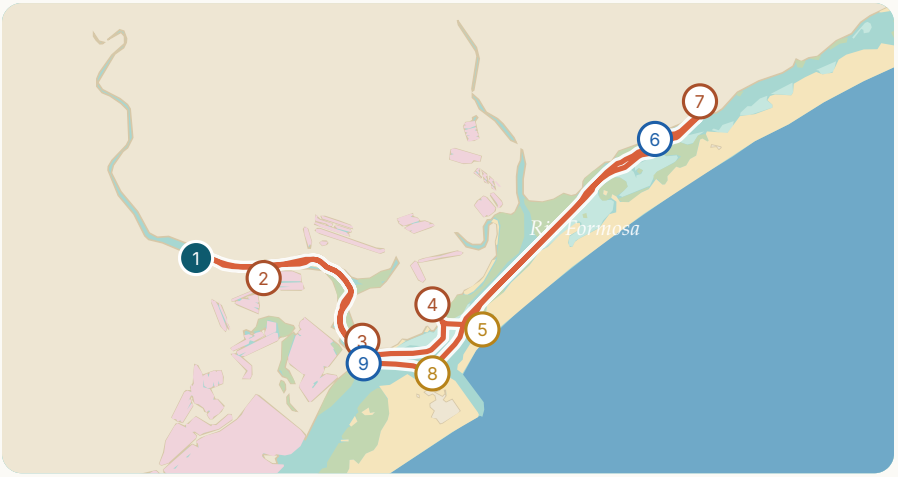

Tavira → Cabanas de Tavira → Quatro Águas e Ilha de Tavira → Tavira

1	Tavira e o Rio Gilão	pág. 44
2	As fábricas de conservas	pág. 43
3	Arraial Ferreira Neto (antiga armação do atum)	pág. 41
4	Forte do Rato (Santo António)	pág. 40
5	Praia Deserta (Forte da Barra)	pág. 39
6	Cabanas de Tavira e a sua ilha	pág. 39
7	Forte de São João da Barra	pág. 38
8	Ilha de Tavira	pág. 40
9	Quatro Águas	pág. 41

SAÍDA	Cais de Tavira, no centro
DURAÇÃO	cerca de 1h30
HORÁRIO	Não depende da maré
BARCO	Barco só para si

ADULTO
35 €
12 anos ou mais

CRIANÇA
15 €
4 a 11 anos

BEBÉ
grátis
0 a 3 anos

DESCONTO DE GRUPO 4+ adultos −10 % · 7+ adultos −20 % · 10+ adultos −25 %

Cada barco paga, no mínimo, o preço de 3 adultos.

Reservar este passeio

A bordo: dinheiro, cartão ou MB WAY

Aponte a câmara para reservar

Mapa: © colaboradores do OpenStreetMap · Preços de novembro de 2026. O valor final é sempre o da sua reserva.



CAPÍTULO 8 · DE TAVIRA

2 vilas piscatórias

Cabanas e Santa Luzia no mesmo passeio, com a Ilha de Tavira pelo meio.

cerca de 2h30 | 19,2 km | Não depende da maré | Adulto desde 45 €

As duas vilas de pescadores da ria, a nascente e a poente de Tavira. Primeiro Cabanas: a Praia Deserta, a marginal e o Forte de São João da Barra. Depois voltamos para poente pela Ilha de Tavira.

A segunda metade segue pelos viveiros de ostras e pelas salinas, com os flamingos, até Santa Luzia, a capital do polvo, com a Terra Estreita em frente.

IDEAL PARA: As duas vilas | Flamingos | Sem depender da maré

DICA DO SKIPPER

Em Santa Luzia, o polvo apanha-se com covos e alcatruzes: vê-os empilhados no cais.

O PERCURSO

19,2 km pela ria



Tavira → Cabanas → Quatro Águas e Ilha de Tavira → Santa Luzia → Tavira

1	Tavira e o Rio Gilão	pág. 44
2	As fábricas de conservas	pág. 43
3	Os flamingos das salinas	pág. 42
4	Arraial Ferreira Neto (antiga armação do atum)	pág. 41
5	Quatro Águas	pág. 41
6	Forte do Rato (Santo António)	pág. 40
7	Praia Deserta (Forte da Barra)	pág. 39
8	Cabanas de Tavira e a sua ilha	pág. 39
9	Forte de São João da Barra	pág. 38
10	Ilha de Tavira	pág. 40
11	Viveiros de ostras, ervas marinhas e cavalos-marinhos	pág. 42
12	As salinas de Tavira	pág. 43
13	Terra Estreita	pág. 44
14	Santa Luzia, a capital do polvo	pág. 45

SAÍDA	Cais de Tavira, no centro
DURAÇÃO	cerca de 2h30
HORÁRIO	Não depende da maré
BARCO	Barco só para si

Reservar este passeio

A bordo: dinheiro, cartão ou MB WAY

Aponte a câmara para reservar

ADULTO	CRIANÇA	BEBÉ
45 €	20 €	grátis
12 anos ou mais	4 a 11 anos	0 a 3 anos

DESCONTO DE GRUPO 4+ adultos −10 % · 6+ adultos −15 % · 8+ adultos −20 % · 10+ adultos −25 %

Cada barco paga, no mínimo, o preço de 3 adultos.

Mapa: © colaboradores do OpenStreetMap · Preços de novembro de 2026. O valor final é sempre o da sua reserva.



Foto: Titus Boat Tours

CAPÍTULO 9 · DE TAVIRA

Cacela Velha e Cabanas

Do centro de Tavira até à Praia da Fábrica, em frente a Cacela Velha, passando por Cabanas.

cerca de 2 h | 20,7 km | Conforme a maré | Adulto desde 40 €

Saímos de Tavira e descemos o Gilão até Quatro Águas e à barra, com o Forte do Rato e a Praia Deserta. Seguimos para nascente por Cabanas e pelo Forte de São João da Barra até à Praia da Fábrica.

Ali, Cacela Velha aparece no alto da arriba, branca, com a fortaleza e a igreja. O regresso a Tavira faz-se pela Ilha de Tavira. Como a zona da Fábrica tem pouca água, as horas de partida seguem a maré.

IDEAL PARA Cacela Velha | Saída de Tavira | Duas horas

DICA DO SKIPPER

As horas que aparecem na reserva já têm a maré em conta: escolha uma e nós tratamos do resto.

O PERCURSO

20,7 km pela ria

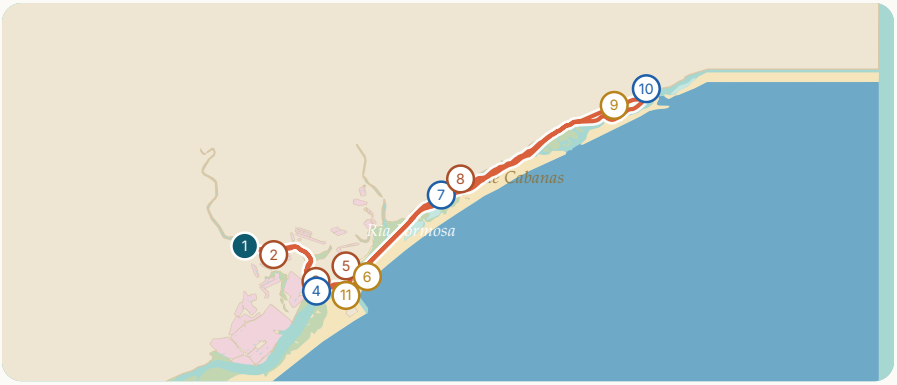

Tavira → Cabanas → Praia da Fábrica (Cacela Velha) → Quatro Águas e Ilha de Tavira → Tavira

1	Tavira e o Rio Gilão	pág. 44
2	As fábricas de conservas	pág. 43
3	Arraial Ferreira Neto (antiga armação do atum)	pág. 41
4	Quatro Águas	pág. 41
5	Forte do Rato (Santo António)	pág. 40
6	Praia Deserta (Forte da Barra)	pág. 39
7	Cabanas de Tavira e a sua ilha	pág. 39
8	Forte de São João da Barra	pág. 38
9	Cais e Praia da Fábrica	pág. 38
10	Cacela Velha	pág. 37
11	Ilha de Tavira	pág. 40

SAÍDA	Cais de Tavira, no centro
DURAÇÃO	cerca de 2 h
HORÁRIO	Conforme a maré
BARCO	Barco só para si

Reservar este passeio

A bordo: dinheiro, cartão ou MB WAY

Aponte a câmara para reservar

ADULTO	CRIANÇA	BEBÉ
40 €	15 €	grátis
12 anos ou mais	4 a 11 anos	0 a 3 anos

DESCONTO DE GRUPO 4+ adultos −15 % · 6+ adultos −25 % · 9+ adultos −30 % · 11+ adultos −35 %

Cada barco paga, no mínimo, o preço de 3 adultos.

Mapa: © colaboradores do OpenStreetMap · Preços de novembro de 2026. O valor final é sempre o da sua reserva.



Foto: Titus Boat Tours

CAPÍTULO 10 · DE TAVIRA

Grande passeio: vilas históricas e piscatórias

Cacela Velha, Cabanas e Santa Luzia no mesmo passeio: o percurso mais longo pela ria.

cerca de 3h20 | 28,1 km | Conforme a maré | Adulto desde 50 €

O passeio mais longo que fazemos: de Tavira até Cacela Velha, a nascente, e de volta até Santa Luzia, a poente. Pelo caminho, o Rio Gilão, Quatro Águas, a barra, a Praia Deserta, Cabanas e o Forte de São João da Barra.

Na segunda metade, as salinas e os flamingos, os viveiros de ostras e a Terra Estreita, até Santa Luzia. São cerca de 28 km e 3h20 na água: três vilas no mesmo passeio.

IDEAL PARA O mais longo | Três vilas | Um dia especial

DICA DO SKIPPER

Para um passeio longo, leve água, chapéu e um agasalho leve: na água está mais fresco do que em terra.

O PERCURSO

28,1 km pela ria



Tavira → Praia da Fábrica (Cacela Velha) → Cabanas → Quatro Águas e Ilha de Tavira → Santa Luzia → Tavira

1	Tavira e o Rio Gilão	pág. 44
2	As fábricas de conservas	pág. 43
3	Os flamingos das salinas	pág. 42
4	Arraial Ferreira Neto (antiga armação do atum)	pág. 41
5	Quatro Águas	pág. 41
6	Forte do Rato (Santo António)	pág. 40
7	Praia Deserta (Forte da Barra)	pág. 39
8	Cais e Praia da Fábrica	pág. 38
9	Cacela Velha	pág. 37
10	Forte de São João da Barra	pág. 38
11	Cabanas de Tavira e a sua ilha	pág. 39
12	Ilha de Tavira	pág. 40
13	Viveiros de ostras, ervas marinhas e cavalos-marinhos	pág. 42
14	As salinas de Tavira	pág. 43
15	Terra Estreita	pág. 44
16	Santa Luzia, a capital do polvo	pág. 45

SAÍDA	Cais de Tavira, no centro
DURAÇÃO	cerca de 3h20
HORÁRIO	Conforme a maré
BARCO	Barco só para si

Reservar este passeio

A bordo: dinheiro, cartão ou MB WAY

Aponte a câmara para reservar

ADULTO	CRIANÇA	BEBÉ
50 €	20 €	grátis
12 anos ou mais	4 a 11 anos	0 a 3 anos

DESCONTO DE GRUPO 6+ adultos −10 % · 8+ adultos −15 % · 10+ adultos −20 %

Cada barco paga, no mínimo, o preço de 3 adultos.

Mapa: © colaboradores do OpenStreetMap · Preços de novembro de 2026. O valor final é sempre o da sua reserva.



Foto: Titus Boat Tours

PARTE III

Em grupo e à sua medida

O barco partilhado, o pôr do sol e o percurso que escolher.

11 Passeio de grupo: 2 vilas piscatórias 32
Um barco partilhado, todos os dias às 10:00 e às 14:30, a partir de Tavira.

12 Ao pôr do sol 34
Qualquer passeio privado pode ser ao fim da tarde, com espumante, vinho ou petiscos a bordo.

13 Monte o seu passeio 35
O barco é só para si, e o percurso também.



Foto: Titus Boat Tours

CAPÍTULO 11 · EM GRUPO E À SUA MEDIDA

Passeio de grupo: 2 vilas piscatórias

Um barco partilhado, todos os dias às 10:00 e às 14:30, a partir de Tavira.

cerca de 3 h | 19,2 km | 10:00 · 14:30 | Adulto desde 30 €

Para conhecer a ria sem alugar o barco inteiro: um barco partilhado, até 12 pessoas, com skipper local. As duas vilas piscatórias, Cabanas e Santa Luzia, as salinas e os flamingos, os viveiros de ostras, a Ilha de Tavira, a Praia Deserta, a Terra Estreita e o Arraial Ferreira Neto, a antiga armação do atum.

Sai de Tavira todos os dias às 10:00 e às 14:30 e dura cerca de 3 horas. A saída realiza-se a partir de 2 pessoas. Há também dois percursos só de ida, conforme a maré: de Cacela Velha para Tavira e de Tavira para Cacela Velha.

IDEAL PARA Barco partilhado | Horas certas | O melhor preço

DICA DO SKIPPER

Na reserva vê os lugares livres de cada saída. Se a saída não tiver o mínimo de 2 pessoas, avisamos e escolhe outra data ou o reembolso.

O PERCURSO

19,2 km pela ria



Tavira → Arraial Ferreira Neto → Quatro Águas → Praia Deserta → Cabanas de Tavira → Ilha de Tavira → Salinas → Flamingos → Terra Estreita → Viveiros de ostras → Santa Luzia → Tavira

1. Tavira e o Rio Gilão — pág. 44
2. As fábricas de conservas — pág. 43
3. Os flamingos das salinas — pág. 42
4. Arraial Ferreira Neto (antiga armação do atum) — pág. 41
5. Quatro Águas — pág. 41
6. Forte do Rato (Santo António) — pág. 40
7. Praia Deserta (Forte da Barra) — pág. 39
8. Forte de São João da Barra — pág. 38
9. Cabanas de Tavira e a sua ilha — pág. 39
10. Ilha de Tavira — pág. 40
11. Viveiros de ostras, ervas marinhas e cavalos-marinhos — pág. 42
12. As salinas de Tavira — pág. 43
13. Terra Estreita — pág. 44
14. Santa Luzia, a capital do polvo — pág. 45

SAÍDA	Cais de Tavira, no centro
DURAÇÃO	cerca de 3 h
HORÁRIO	Todos os dias às 10:00 e às 14:30
BARCO	Barco partilhado

ADULTO	CRIANÇA	BEBÉ
30 €	15 €	grátis
12 anos ou mais	4 a 11 anos	0 a 3 anos

Preço por pessoa, num barco partilhado. A saída realiza-se a partir de 2 pessoas.

Reservar este passeio

A bordo: dinheiro, cartão ou MB WAY

Aponte a câmara para reservar

SÓ DE IDA, CONFORME A MARÉ

Cacela Velha → Tavira

Sai do Cais da Fábrica à hora que a maré permite e acaba em Tavira.

Tavira → Cacela Velha

Sai de Tavira à hora que a maré permite e acaba no Cais da Fábrica.

Mapa: © colaboradores do OpenStreetMap · Preços de novembro de 2026. O valor final é sempre o da sua reserva.



Foto: Titus Boat Tours

CAPÍTULO 12 · EM GRUPO E À SUA MEDIDA

Ao pôr do sol

Qualquer passeio privado pode ser ao fim da tarde, com espumante, vinho ou petiscos a bordo.

Escolha na reserva uma hora de partida que acabe perto do pôr do sol e junte espumante, vinho ou petiscos a bordo. A luz baixa deixa a água dourada e ilumina as casas de Cacela Velha e as salinas.

Para pedidos de casamento, aniversários, noites de lua cheia ou sessões fotográficas, preparamos tudo consigo: diga-nos o que quer celebrar.

PÔR DO SOL EM TAVIRA, A MEIO DE CADA MÊS

JAN	FEV	MAR	ABR	MAI	JUN
17:36	18:09	18:37	20:04	20:31	20:51
JUL	**AGO**	**SET**	**OUT**	**NOV**	**DEZ**
20:50	20:23	19:39	18:54	17:21	17:14

DICA DO SKIPPER

No verão, o sol põe-se do lado de Tavira e ilumina Cacela Velha de frente: é a hora das fotografias.

EXTRAS A BORDO

Vinho branco	garrafa	14 €
Espumante	garrafa	18 €
Presunto e queijo	tábua	18 €



Foto: Titus Boat Tours

CAPÍTULO 13 · EM GRUPO E À SUA MEDIDA

Monte o seu passeio

O barco é só para si, e o percurso também.

Escolha os sítios que quer ver: os flamingos, as salinas, os viveiros de ostras, a Ilha de Tavira, a Praia Deserta, a Terra Estreita, o Arraial Ferreira Neto e as vilas, de Cacela Velha a Santa Luzia.

O skipper local conhece cada canal e ajusta tudo à maré, com paragens para um mergulho ou para fotografias. Meio dia ou dia inteiro, a partir do Cais da Fábrica ou de Tavira.

1. **Monte o seu passeio**
   Escolha as paragens no mapa do site e envie-nos pelo WhatsApp.
2. **Receba o orçamento**
   Respondemos com o preço e combinamos o dia e a hora.
3. **Embarque e pague a bordo**
   Reservar não custa nada: paga no embarque, em dinheiro, cartão ou MB WAY.

EMBARQUE	Cais da Fábrica (Cacela Velha) ou Tavira (centro)
DURAÇÃO	Meio dia ou dia inteiro
PREÇO	Sob consulta, conforme o percurso e a duração

Montar no mapa do site

Perguntar no WhatsApp: +351 965 890 566

Aponte a câmara para reservar



Foto: Titus Boat Tours

OS SÍTIOS

O que se vê da água

De nascente para poente, os 17 sítios que se veem da água. Os números são os do mapa da pág. 4.

1 Cacela Velha pág. 37
2 Barra pág. 37
3 Fábrica pág. 38
4 Forte S. João pág. 38
5 Cabanas pág. 39
6 Praia Deserta pág. 39
7 Forte do Rato pág. 40
8 Ilha de Tavira pág. 40
9 Quatro Águas pág. 41
10 Arraial Ferreira Neto pág. 41
11 Viveiros de ostras pág. 42
12 Flamingos pág. 42
13 Salinas pág. 43
14 Conservas pág. 43
15 Terra Estreita pág. 44
16 Tavira pág. 44
17 Santa Luzia pág. 45



Foto: Titus Boat Tours

1 VILA

Cacela Velha

PASSEIOS QUE PASSAM AQUI

Cap. 1 · 2 · 3 · 4 · 5 · 9 · 10

Do barco vê-se a aldeia branca no alto da arriba: a muralha da fortaleza, a torre da igreja e o casario caiado, com a ria aos pés. A arriba que segura a aldeia é uma arriba fóssil, com cerca de um milhão de anos. Ao fim da tarde, a luz deixa as casas douradas e é a vista mais fotografada deste lado da ria.

SABIA QUE? As escavações de 2007 confirmaram que aqui ficava a medina islâmica de Qast'alla Daraj. A aldeia é Imóvel de Interesse Público desde 1996.



Foto: Titus Boat Tours

2 NATUREZA

A barra e as lagoas

PASSEIOS QUE PASSAM AQUI

Cap. 1

A barra é a porta da ria para o mar. Na maré certa, a água fica transparente e formam-se lagoas pouco fundas entre bancos de areia branca. Do lado de fora rebenta o mar; do lado de dentro, a água é calma e quente. É comum ver gaivotas, garças e pequenas aves limícolas a descansar na areia.

SABIA QUE? A Ria Formosa é Parque Natural desde 1987 (Reserva Natural desde 1978) e zona húmida de importância internacional para as aves, pela Convenção de Ramsar.



Foto: Titus Boat Tours

3 PRAIA

Cais e Praia da Fábrica

PASSEIOS QUE PASSAM AQUI

Cap. 1 · 2 · 3 · 4 · 5 · 9 · 10

O pequeno cais fica no fim da estrada que desce de Cacela Velha, e é daqui que sai o nosso barco da praia. À frente, do outro lado do canal, estende-se o areal da Praia da Fábrica, onde só se chega de barco. Na maré baixa aparecem bancos de areia e mariscadores na apanha de bivalves; na maré cheia, a água cobre tudo e fica cor de esmeralda.

SABIA QUE? Do cais à praia são poucos minutos de barco: é a travessia que fazemos todos os dias, com bilhetes a partir de 1,50 €.



4 FORTALEZA

Forte de São João da Barra

PASSEIOS QUE PASSAM AQUI

Cap. 2 · 3 · 4 · 5 · 7 · 8 · 9 · 10 · 11

Logo a nascente de Cabanas, numa pequena colina sobre a ria, aparece uma fortaleza em forma de estrela, com quatro baluartes. Hoje é um hotel, mas a muralha, a porta de armas e as lápides da entrada continuam lá, viradas para a água.

SABIA QUE? Entre 1857 e 1865 funcionou aqui a primeira escola de rapazes da freguesia da Conceição. Em 1986 foi cenário do filme «À Flor do Mar», de João César Monteiro. É Imóvel de Interesse Público desde 1960.


Foto: Titus Boat Tours

5 VILA

Cabanas de Tavira e a sua ilha

PASSEIOS QUE PASSAM AQUI

Cap. 2 · 3 · 4 · 5 · 7 · 8 · 9 · 10 · 11

A marginal de Cabanas tem barcos de pesca, esplanadas e um longo passeio junto à água. Em frente fica a Ilha de Cabanas, com um areal comprido e dunas: no total são cerca de 7 km de praia. Na maré baixa, o lodo do sapal enche-se de pequenos caranguejos-violinistas: o macho tem uma pinça enorme, que agita para chamar a fêmea.

SABIA QUE? O documentário «Almadraba Atuneira» (1961), de António Campos, foi filmado aqui. As praias de Cabanas têm Bandeira Azul desde 1989.


Foto: Titus Boat Tours

6 PRAIA

Praia Deserta (Forte da Barra)

PASSEIOS QUE PASSAM AQUI

Cap. 3 · 4 · 5 · 7 · 8 · 9 · 10 · 11

Na ponta poente da Ilha de Cabanas, mesmo ao lado da barra de Tavira, fica um areal sossegado onde só se chega de barco. De um lado entra o mar pela barra; do outro, a água da ria é calma e transparente.

SABIA QUE? A Praia Deserta é um dos cais do nosso Aqua Táxi: levamos e vamos buscar, de dia e de noite.



7 FORTALEZA

Forte do Rato (Santo António)

PASSEIOS QUE PASSAM AQUI

Cap. 3 · 4 · 5 · 6 · 7 · 8 · 9 · 10 · 11

Junto à barra de Tavira, à beira da água, ficam as ruínas de um pequeno forte de pedra, com a porta de armas e as muralhas viradas para o canal. Foi a primeira defesa da entrada do rio.

SABIA QUE? É Imóvel de Interesse Público desde 1983. Também se vê do percurso a pé de Quatro Águas, que a Câmara de Tavira recomenda.



8 PRAIA

Ilha de Tavira

PASSEIOS QUE PASSAM AQUI

Cap. 3 · 4 · 5 · 6 · 7 · 8 · 9 · 10 · 11

Uma ilha de areia com cerca de 11 km, entre a ria e o oceano. Do cais, um caminho atravessa as dunas até ao mar, com bares, restaurantes e um parque de campismo. De nascente para poente tem quatro praias: Ilha de Tavira, Terra Estreita, Barril e Homem Nu.

SABIA QUE? A praia tem Bandeira Azul todos os anos. Quando o último ferry já saiu, o nosso Aqua Táxi faz a travessia, de dia e de noite.



9 CAIS

Quatro Águas

PASSEIOS QUE PASSAM AQUI

Cap. 3 · 4 · 5 · 6 · 7 · 8 · 9 · 10 · 11

É o cais de onde sai o ferry para a Ilha de Tavira. Aqui o Rio Gilão chega à ria e cruzam-se os canais que vão para Cabanas e para Santa Luzia, junto à barra que abre para o mar. À volta há salinas, sapal, restaurantes de peixe e barcos de pesca.

SABIA QUE? Na primavera, as salinas entre Tavira e Quatro Águas enchem-se de flamingos.



10 PATRIMÓNIO

Arraial Ferreira Neto (antiga armação do atum)

PASSEIOS QUE PASSAM AQUI

Cap. 3 · 4 · 5 · 6 · 7 · 8 · 9 · 10 · 11

Um conjunto de casas brancas, alinhadas à beira do rio, com capela, escola e um cais com uma grua manual. Era a aldeia dos pescadores do atum. Hoje é o hotel Vila Galé Albacora, que guarda um núcleo museológico sobre a pesca do atum e a vida das famílias do arraial.

SABIA QUE? Como funcionava uma armação: no mar, uma rede comprida desviava os atuns para um labirinto de redes fixas, presas ao fundo por centenas de âncoras. No fim, os barcos levantavam a última câmara de rede e os atuns eram puxados para bordo à força de braços e ganchos: era o copejo. Na primavera apanhava-se o atum «de direito», a caminho do Mediterrâneo; no verão, o «de revés», no regresso.



11 NATUREZA

Viveiros de ostras, ervas marinhas e cavalos-marinhos

PASSEIOS QUE PASSAM AQUI

Cap. 4 · 5 · 6 · 8 · 10 · 11

Na maré baixa, o fundo da ria fica à vista: filas de estacas, sacos de ostras e talhões de areia onde se cria amêijoa. Os viveiristas trabalham de botas altas, ao ritmo da maré. Debaixo de água, as pradarias de ervas marinhas abrigam peixes jovens, chocos e cavalos-marinhos.

SABIA QUE? Há duas espécies de cavalo-marinho na ria: o de focinho comprido (Hippocampus guttulatus) e o de focinho curto (Hippocampus hippocampus). Nas duas, é o macho que fica «grávido» e dá à luz.



12 NATUREZA

Os flamingos das salinas

PASSEIOS QUE PASSAM AQUI

Cap. 4 · 5 · 6 · 8 · 10 · 11

Nos tanques das salinas de Tavira juntam-se bandos de flamingos: pernas altas, pescoço comprido e bico curvo. Comem de cabeça para baixo, a remexer a lama com as patas e a filtrar a água com o bico. Quando levantam voo, aparecem as penas pretas das asas. Não gostam que se aproximem: do barco vêem-se bem, sem os assustar.

SABIA QUE? Os flamingos não nascem cor-de-rosa: os jovens são acinzentados, de patas escuras, e só ganham a cor por volta dos três anos. O rosa vem do que comem: algas e pequenos camarões das salinas, cheios de pigmentos. Em bando, fazem um barulho parecido com o dos gansos.


Foto: Titus Boat Tours

13 NATUREZA

As salinas de Tavira

PASSEIOS QUE PASSAM AQUI

Cap. 4 · 5 · 6 · 8 · 10 · 11

Grandes tanques rasos, separados por muros de terra, em tons de branco, verde e rosa. No verão vêem-se os montes de sal acabados de colher. Nos tanques comem alfaiates, pernilongos, colhereiros, garças e, quase sempre, flamingos.

SABIA QUE? O rosa da água vem de uma microalga, a Dunaliella salina, um dos poucos seres que aguentam tanto sal. Produz pigmentos (carotenoides) que, com algumas bactérias, dão à água tons de laranja, roxo e rosa.



14 PATRIMÓNIO

As fábricas de conservas

PASSEIOS QUE PASSAM AQUI

Cap. 3 · 5 · 6 · 7 · 8 · 9 · 10 · 11

Na margem do Gilão, a caminho de Quatro Águas, ainda se vê a chaminé alta da antiga fábrica Tavirense. Do outro lado do rio ficava a Balsense. Era aqui que o atum das armações se cozia e enlatava em azeite.

SABIA QUE? Em 1898, o rei D. Carlos estudou a pesca do atum no Algarve a bordo do iate Amélia: as armações anotavam a hora e o número de atuns que entravam, e o rei comparava com a temperatura, a transparência e as correntes do mar. O estudo está digitalizado na Biblioteca Nacional.



15 PRAIA

Terra Estreita

PASSEIOS QUE PASSAM AQUI

Cap. 4 · 5 · 6 · 8 · 10 · 11

Do outro lado do canal, em frente a Santa Luzia, fica a Praia da Terra Estreita, na Ilha de Tavira. Tem um pequeno cais, um restaurante de praia e, a poucos minutos a pé pelas dunas, um areal extenso virado ao mar.

SABIA QUE? De Santa Luzia, o nosso Aqua Táxi atravessa para a Terra Estreita em poucos minutos.



16 CIDADE

Tavira e o Rio Gilão

PASSEIOS QUE PASSAM AQUI

Cap. 3 · 5 · 6 · 7 · 8 · 9 · 10 · 11

Subimos o Rio Gilão até ao centro. Da água vê-se a ponte antiga de sete arcos, os jardins da margem, o antigo Mercado da Ribeira, o castelo e as torres das igrejas: são mais de trinta na cidade. Repare nos telhados «de tesoura», de quatro águas, típicos de Tavira.

SABIA QUE? O rio muda de nome na ponte: para cima chama-se Séqua, para baixo Gilão. Chamam-lhe «ponte romana», mas a que vemos foi reconstruída em 1667 sobre uma travessia muito mais antiga. Tavira representa Portugal na Dieta Mediterrânica, Património Imaterial da UNESCO desde 2013.



17 VILA

Santa Luzia, a capital do polvo

PASSEIOS QUE PASSAM AQUI

Cap. 4 · 5 · 6 · 8 · 10 · 11

Uma avenida comprida à beira da ria, com barcos de pesca e restaurantes de polvo. No cais empilham-se os covos e os alcatruzes, as armadilhas do polvo. Os barcos descarregam polvo, lulas, chocos, peixe e marisco.

SABIA QUE? O polvo apanha-se com covos, armadilhas com isco, e com alcatruzes, vasos onde o polvo entra para se abrigar. Por isso chamam a Santa Luzia «a capital do polvo».



Foto: Titus Boat Tours

PARTE IV

Antes de embarcar

Os cais, a maré, a bordo, os extras, as crianças e as reservas.

Onde embarcar 48

A maré e a hora 49

A bordo · O que levar 50

Extras a bordo · Com crianças 51

Quando ir 52

Reservar e pagar 53

Perguntas frequentes 54

Mais da Titus 55

ONDE EMBARCAR

Os nossos cais de partida



Cais da Fábrica

Rua da Fábrica, 8900-027 Vila Nova de Cacela

No fim da estrada que desce de Cacela Velha. Estacione na Fábrica ou em Cacela Velha; o caminho está sinalizado.

Como chegar



Cais de Tavira, no centro

Cais MT, Rua José Pires Padinha, 8800-354 Tavira

No centro da cidade, na margem do Rio Gilão, junto ao ferry.

Como chegar

Dúvidas no dia? Ligue para o cais: 961 850 450.

DE CARRO ATÉ AO CAIS DA FÁBRICA

Manta Rota	5 min
Vila Nova de Cacela	5 min
Cabanas de Tavira	10 min
Monte Gordo	15 min
Tavira	20 min
Vila Real de Santo António	20 min
Aeroporto de Faro	40 min

A MARÉ E A HORA

Porque é que a hora muda de dia para dia

A ria enche e vaza duas vezes por dia: a maré sobe durante cerca de seis horas e desce outras seis. Entre a maré cheia e a vazia, a diferença vai de 1,5 a 3,5 metros, e as marés chegam cerca de 50 minutos mais tarde de um dia para o outro.

A zona da Fábrica e de Cacela Velha tem pouca água: só se navega bem algumas horas à volta da maré cheia. Por isso, os passeios que saem da Fábrica ou que lá vão têm horas diferentes todos os dias. Não precisa de fazer contas: na reserva só aparecem as horas em que o barco pode navegar.

Maré cheia

Água verde-esmeralda até às margens e canais largos: a ria parece um lago.

Maré baixa

Aparecem os bancos de areia, as lagoas e os mariscadores. É a hora das aves a comer no lodo.

De Tavira, os passeios a Santa Luzia, a Cabanas e às duas vilas não dependem da maré.

As marés de hoje

titusboattours.pt/mares.html

A BORDO

O que está incluído

Skipper local

Conhece a ria desde sempre e escolhe o percurso conforme a maré e o vento.

Coletes salva-vidas

Para todos, incluindo tamanhos para crianças. O uso é obrigatório sempre que o skipper o indique.

Seguro

De responsabilidade civil e de acidentes pessoais para os passageiros, como manda a lei.

Águas e snacks

Oferecidos a bordo, em todos os nossos passeios.

Embarque

No cais ou na areia: os pés podem molhar-se. Chegue 10 minutos antes da partida.

O QUE LEVAR

A mochila certa

- ✓ Protetor solar, chapéu e óculos de sol
- ✓ Um agasalho leve: na água está mais fresco do que em terra
- ✓ Calçado que possa molhar
- ✓ Água e, com crianças, um lanche
- ✓ Binóculos, se tiver, para as aves
- ✓ Uma muda de roupa e uma toalha, para os mais pequenos
- ✓ Um saco para o lixo: na ria não fica nada

EXTRAS A BORDO

Para brindar na ria

Escolha na reserva. Preparamos tudo antes da partida e paga a bordo, com o passeio.

Camarões cozidos	dose	18 €
Vinho branco	garrafa	14 €
Vinho tinto	garrafa	14 €
Espumante	garrafa	18 €
Cervejas mini	pack de 4	7 €
Presunto e queijo	tábua	18 €

COM CRIANÇAS

A primeira aventura de barco

Bebés

Dos 0 aos 3 anos não pagam, mas ocupam lugar: avise-nos na reserva.

Crianças

Dos 4 aos 11 anos pagam menos.

Segurança

Coletes salva-vidas para todos, incluindo tamanhos para crianças.

QUE PASSEIO PARA QUE IDADE?

0 a 3 anos

Curto e calmo: Cacela Velha e a barra, 30 minutos em água calma. pág. 8

4 a 7 anos

Areia branca, lagoas e caranguejos: Cacela Velha ou Cabanas (cerca de 1h30). pág. 10

8 anos ou mais

Flamingos, salinas e aldeias de pescadores: Tavira (cerca de 2 h) ou o passeio de grupo (cerca de 3 h). pág. 12

QUANDO IR

A ria muda com as estações

Primavera

Dias amenos e mais longos; as aves preparam a partida para norte. Bom tempo para o grande passeio.

Verão

Água quente e praias cheias. Saia cedo ou ao fim da tarde.

Outono

Chegam as aves do norte, a luz é baixa e dourada e a água ainda está boa.

Inverno

Poucos barcos na água, ria calma, milhares de aves. Em dezembro, o sol põe-se por volta das 17h15.

MANHÃ, TARDE OU PÔR DO SOL?

Manhã cedo

Água lisa, luz suave, aves ativas. A melhor hora no verão.

Meio do dia

A água fica mais verde e transparente.

Pôr do sol

A luz dourada nas casas de Cacela Velha e nas salinas.

PÔR DO SOL EM TAVIRA, A MEIO DE CADA MÊS

JAN	FEV	MAR	ABR	MAI	JUN
17:36	18:09	18:37	20:04	20:31	20:51
JUL	**AGO**	**SET**	**OUT**	**NOV**	**DEZ**
20:50	20:23	19:39	18:54	17:21	17:14

RESERVAR E PAGAR

Simples, sem pagar adiantado

No site

Escolha o passeio, o dia e a hora. Reserva online até 2 horas antes da partida.

Pelo WhatsApp ou telefone

+351 965 890 566. Para grupos, datas especiais ou para já.

Pagamento

A bordo, no embarque: dinheiro, cartão ou MB WAY.

Cancelar ou mudar

Nos passeios pagos a bordo, cancelar não tem custos: pedimos que avise com pelo menos 24 horas. Pode mudar a data até 24 horas antes, conforme a disponibilidade.

Se o tempo não deixar

Se tivermos de cancelar por mau tempo, segurança ou decisão das autoridades, escolhe entre uma nova data sem custos e o reembolso de 100 % do que já tiver pago.

Reservas noutras plataformas

No GetYourGuide e noutras plataformas, o cancelamento segue as condições da plataforma.



Reservar um passeio privado



Reservar o passeio de grupo



Política de cancelamento

PERGUNTAS FREQUENTES

O que nos perguntam mais

Tenho de pagar antes?

Não. Nos passeios reservados connosco paga-se a bordo, no embarque, em dinheiro, cartão ou MB WAY.

Porque é que as horas mudam de dia para dia?

Por causa da maré. Os passeios que saem da Fábrica ou que lá vão só navegam algumas horas à volta da maré cheia. Na reserva só aparecem as horas possíveis.

Os bebés pagam?

Não. Dos 0 aos 3 anos não pagam, mas ocupam lugar no barco. Diga-nos na reserva que vem com um bebé.

Quantas pessoas cabem no barco?

Até 12 pessoas no mesmo barco. Para grupos maiores, juntamos mais barcos.

E se estiver mau tempo?

Se tivermos de cancelar, escolhe entre uma nova data sem custos e o reembolso de 100 % do que tiver pago.

Posso escolher o percurso?

Sim: no barco privado com skipper monta o percurso no mapa e pedimos-lhe orçamento.

O passeio de grupo sai sempre?

Sai a partir de 2 pessoas, todos os dias às 10:00 e às 14:30. Se não houver o mínimo, avisamos e escolhe outra data ou o reembolso.

MAIS DA TITUS

Para outro dia na ria



Aqua Táxi

Ilha de Tavira, Cabanas, Santa Luzia, Terra Estreita e Praia Deserta, de dia e de noite.

desde 10 € por barco



Barco para a Praia da Fábrica

A travessia de poucos minutos, de março a outubro, a partir do Cais da Fábrica.

1,50 € ida e volta



Vale-oferta

Para passeios e Aqua Táxi, sem prazo de validade.

10 € a 500 €



Livro da Ria Formosa

Os sítios, as aves, o sal, o atum e as marés, em 18 capítulos.

CRÉDITOS

Fotografias: Titus Boat Tours. Mapas: © colaboradores do OpenStreetMap.

Preços de novembro de 2026. O valor final é sempre o da sua reserva.

ATÉ JÁ

Encontramo-nos na ria

Passeios privados e de grupo, Aqua Táxi e o barco para a Praia da Fábrica, de Cacela Velha a Santa Luzia.

WHATSAPP E TELEFONE

+351 965 890 566

EMAIL

geral@titusboattours.pt

SITE

titusboattours.pt

titusboattours.pt

O nosso site

Operador marítimo-turístico · RNAAT 102/2010

Edição para imprimir · novembro de 2026